

ΣΧΟΛΗ: ΔΙΟΙΚΗΣΗΣ ΟΙΚΟΝΟΜΙΑΣ
ΤΜΗΜΑ: ΔΙΟΙΚΗΣΗ ΜΟΝΑΔΩΝ ΤΟΠΙΚΗΣ ΑΥΤΟΔΙΟΙΚΗΣΗΣ
ΣΠΟΥΔΑΣΤΗΣ: ΜΑΣΤΡΟΚΩΣΤΑΣ ΙΩΑΝΝΗΣ
ΕΠΙΒΛΕΠΩΝ ΚΑΘΗΓΗΤΗΣ: ΜΙΧΑΛΟΠΟΥΛΟΣ ΧΑΡΑΛΑΜΠΟΣ
ΘΕΜΑ: LEADER II – ΠΕΡΙΟΧΗ ΠΑΡΕΜΒΑΣΗΣ ΑΙΤΩΛΙΚΗΣ ΑΝΑΠΤΥΞΙΑΚΗΣ



LEADER II – ΠΕΡΙΟΧΗ ΠΑΡΕΜΒΑΣΗΣ ΑΙΤΩΛΙΚΗΣ ΑΝΑΠΤΥΞΙΑΚΗΣ

Κεφάλαιο 1

ΕΙΣΑΓΩΓΗ

Στη σύγχρονη Ελλάδα η γεωργία αποτελεί σημαντικό κομμάτι της οικονομίας. Η ελληνική γεωργία καλείται να εναρμονιστεί με τα νέα δεδομένα της Ευρωπαϊκής Ένωσης, την Κοινή Αγροτική Πολιτική, αλλά και να εξελιχτεί με τις νέες τεχνολογίες, όπως απαιτεί η παγκοσμιοποίηση της οικονομίας και του εμπορίου. Οι ενέργειες αυτές, θα επιτρέψουν τα ελληνικά αγροτικά προϊόντα, να γίνουν πιο ανταγωνιστικά. Με αφορμή όλα τα παραπάνω, αναπτύσσονται πολιτικές που προσεγγίζουν υπό διαφορετικό πρίσμα τον αγροτικό χώρο και την αγροτική ανάπτυξη.

Στο πλαίσιο αυτών των πολιτικών, εντάσσονται και οι Κοινοτικές Πρωτοβουλίες Leader I, Leader II και Leader+. Το πόνημα αυτό αναφέρεται συγκεκριμένα στην κοινοτική πρωτοβουλία Leader II και την περιοχή της ορεινής Ναυπακτίας - Τριχωνίδας του νομού Αιτωλοακαρνανίας. Η διαχείριση του προγράμματος που υλοποιήθηκε στην προαναφερθείσα περιοχή, στάθηκε και η αφορμή της ίδρυσης της ΑΙΤΩΛΙΚΗΣ ΑΝΑΠΤΥΞΙΑΚΗΣ ΑΕ (ΑΙΤΩΛΙΑ ΑΕ), η οποία δραστηριοποιείται στους νομούς Αιτωλοακαρνανίας, Ευρυτανίας και Φωκίδας. Σκοπός της παρούσας εργασίας είναι να διερευνηθούν οι προσπάθειες της Ομάδας Τοπικής Δράσης και να αξιολογηθεί κατά πόσο το πρόγραμμα μετά την εφαρμογή του υλοποίησε τους στόχους του.

Στο επόμενο κεφάλαιο θα ήταν ορθό να τονιστεί η σημασία της Γεωργίας στην ελληνική οικονομία αλλά και να γίνουν περισσότερο σαφείς έννοιες όπως αγροτική ανάπτυξη, αγροτουρισμός και άλλες έννοιες που θα χρησιμοποιηθούν στη συνέχεια.

Τα προγράμματα που προηγήθηκαν του Leader II αλλά και τα προγράμματα που ακολουθούν είναι το περιεχόμενο του τρίτου κεφαλαίου της εργασίας αυτής.

Το τέταρτο κεφάλαιο αποτελεί μια περιγραφή της περιοχής της ορεινής Ναυπακτίας – Τριχωνίδας του Νομού Αιτωλοακαρνανίας που έγιναν οι παρεμβάσεις του προγράμματος. Η κατανόηση της περιοχής από οικονομική και κοινωνική άποψη αποτελεί απαραίτητο στοιχείο για

την ορθή αξιολόγηση του προγράμματος και των επιπτώσεών του στις περιοχές αυτές.

Το προφίλ της εταιρίας που διαχειρίστηκε το πρόγραμμα παρουσιάζεται στο πέμπτο κεφάλαιο. Η ΑΙΤΩΛΙΑ ΑΕ ιδρύθηκε με αφορμή την Κοινοτική Πρωτοβουλία Leader II, όμως αυτό ήταν μόνο το ξεκίνημα ενός φορέα που έχει τη δυνατότητα με το κατάλληλο επιστημονικό προσωπικό να διαχειριστεί και να εκμεταλλευτεί τα ευρωπαϊκά κονδύλια προς όφελος της ευρύτερης περιοχής παρέμβασης.

Το έκτο κεφάλαιο περιλαμβάνει την πρόταση που έγινε από την Αιτωλική Αναπτυξιακή για την περιοχή.

Τα έργα που υλοποιήθηκαν στο πλαίσιο του Leader II στην περιοχή αναπτύσσονται στο επόμενο κεφάλαιο της μελέτης αυτής.

Στο τελευταίο κεφάλαιο γίνεται η αξιολόγηση του προγράμματος σε ότι αφορά την υλοποίηση των έργων, τις διαφορές που προέκυψαν σε σχέση με την αρχική πρόταση, τις θέσεις εργασίας που δημιούργησε η παρέμβαση καθώς και οι αδυναμίες αλλά και οι προτάσεις για την επόμενη παρέμβαση που θα εφαρμοστεί στην περιοχή της ορεινής Ναυπακτίας – Τριχωνίδας.

ΚΕΦΑΛΑΙΟ 2

Η γεωργία στην Ελλάδα και η σημασία της – Αειφόρος Ανάπτυξη, Χώρος Υπαίθρου

2.1 Γενικά

Τα τελευταία χρόνια οι προϋποθέσεις ανάπτυξης μιας χώρας, έχουν αλλάξει σημαντικά. Οι οικονομίες και συγκεκριμένα η οικονομία της Ελλάδας, έχει πάψει να εξαρτάται μόνο από ένα παράγοντα.

Το φαινόμενο της παγκοσμιοποίησης έχει επηρεάσει και την ελληνική γεωργία, που καλείται να προσαρμοστεί στα Ευρωπαϊκά – διεθνή πρότυπα και να γίνει πιο ανταγωνιστική. Η σημασία της γεωργίας για την ελληνική οικονομία υπήρξε πάντα καθοριστική. Όμως οι νέες συνθήκες επιβάλουν αλλαγές, λαμβάνοντας υπόψη τα προβλήματα που αντιμετωπίζει σήμερα η ελληνική γεωργία.

2.2 Σημασία της Γεωργίας στην Ελλάδα

Ο αγροτικός τομέας αποτελούσε πάντα τον στύλο της ελληνικής οικονομίας. Αυτό το καταλαβαίνει κανείς παρατηρώντας ότι το αγροτικό προϊόν καταλαμβάνει το 8% (πίνακας 2.1) του συνολικού Ακαθάριστου Εθνικού Προϊόντος (ΑΕΠ) και κατέχει το 30% των συνολικών εξαγωγών. Επίσης από το σύνολο των απασχολουμένων στη χώρα μας, η γεωργία απασχολεί το 19%.

ΕΤΟΣ	ΑΕΠ ΓΕΩΡΓΙΑΣ % ΤΟΥ ΣΥΝΟΛΙΚΟΥ ΑΕΠ
1989	11,8
1990	10,5
1991	11,4
1992	9,9
1993	9,2
1994	9,8
1995	9,7
1996	8,6
1997	8,1
1998	7,9

Πίνακας 2.1 Ποσοστό συμμετοχής του ΑΕΠ της γεωργίας στο συνολικό ΑΕΠ της Ελλάδας

Πηγή: Υπουργείο Αγροτικής Ανάπτυξης και Τροφίμων

Μεγάλο ενδιαφέρον παρουσιάζει και το ποσοστό των απασχολουμένων στον πρωτογενή τομέα παραγωγής ως προς το σύνολο των απασχολουμένων. Στον πίνακα 2.2 φαίνεται ότι το ποσοστό αυτό μειώνεται από 39,8% που εμφανίζεται το 1971 σε 16,3% το 2002. Παρόλη την μείωση του τα τελευταία χρόνια το ποσοστό συνεχίζει να είναι υψηλό και να τονίζει τον καθοριστικό ρόλο και την σημασία του αγροτικού προϊόντος στην ελληνική οικονομία.

Έτος	Απασχόληση στον πρωτογενή τομέα (% του συνόλου απασχολουμένων)
1971	39,8
1981	27,5
1991	22,2
1992	21,9
1993	21,3
1994	20,8
1995	20,4
1996	20,4
1997	19,5
1998	19,3
1999	18,4
2000	17,6
2001	16,9
2002	16,3

Πίνακας 2,2 Ποσοστιαία μεταβολή απασχολούμενων στον πρωτογενή τομέα στο σύνολο των απασχολουμένων

Πηγή: Υπουργείο Αγροτικής Ανάπτυξης και Τροφίμων

2.3 Προβλήματα της ελληνικής Γεωργίας

Τα προβλήματα που αντιμετωπίζει σήμερα ο Αγροτικό τομέας, προκαλούν μείωση στην απόδοση των καλλιεργειών, μικραίνουν την ανταγωνιστικότητα του γεωργικού προϊόντος και κατ' επέκταση μειώνουν το αγροτικό εισόδημα και το επίπεδο ζωής των αγροτικών

οικογενειών. Τα σημαντικότερα προβλήματα της γεωργίας σήμερα είναι τα εξής:

- I. Ο μεγάλος μέσος όρος ηλικίας των ατόμων που ασχολούνται με τον πρωτογενή τομέα παραγωγής. Οι αγρότες γερνούν και μαζί τους γερνά και η γεωργία. Το χαμηλό βιοτικό επίπεδο των ανθρώπων αυτών τους αναγκάζει να αποτρέπουν τις νεότερες γενιές να ασχοληθούν με τη γεωργία και να αναζητούν εργασία στα αστικά κέντρα.
- II. Η μεγάλη συγκέντρωση στις αστικές περιοχές που έχουν τις θέσεις εργασίας αλλά και βρίσκονται κοντά στις λήψεις των αποφάσεων, έχει ως συνέπεια την ερήμωση πολλών ορεινών και ημιορεινών περιοχών που άλλοτε ήταν γεμάτες από πληθυσμό που ασχολούταν αποκλειστικά με τον πρωτογενή τομέα.
- III. Το μικρό μέγεθος των αγροτικών εκμεταλλεύσεων που οφείλεται στην αδιαφορία πολλών για την εκμετάλλευση της γης και αναζήτηση εργασίας σε άλλους τομείς. Πολλά κομμάτια γης, με τα χρόνια έχουν περιέλθει σε αστικό πληθυσμό που ή τα εκμεταλλεύεται σε βαθμό πολύ μικρότερο από αυτό που θα μπορούσαν να αποδώσουν ή δεν τα καλλιεργούν καθόλου με αποτέλεσμα να υποαπασχολούνται παραγωγικοί συντελεστές.
- IV. Ο τέλειος ανταγωνισμός που επικρατεί στην αγορά των αγροτικών προϊόντων, βγάζει εκτός συναγωνισμού το ελληνικό γεωργικό προϊόν. Τα ελληνικά προϊόντα είναι χαμηλής ανταγωνιστικότητας με αποτέλεσμα την δυσκολία διάθεσης τους εντός των ελληνικών συνόρων, αλλά και στο εξωτερικό.
- V. Τέλος η παλιά νοοτροπία των αγροτών που επιλέγουν καλλιέργεια με κριτήριο το ποσό της επιδότησης και όχι με την ζήτηση που μπορεί να έχει το προϊόν στην αγορά. Επίσης η επιδότηση έχει γίνει το ζητούμενο για τον Έλληνα αγρότη χωρίς να κατανοεί ότι τα έσοδα του θα αυξηθούν από την αύξηση της παραγωγής του και την ποιοτική βελτίωσή της. Η κατάστασή αυτή έκαναν τον Έλληνα αγρότη να μείνει στάσιμος ως προς τον εκσυγχρονισμό των καλλιεργειών του, την επιλογή τους, την εμπορία και την μεταποίησή τους.

Η αντιμετώπιση των προβλημάτων αυτών με την βοήθεια των κοινοτικών πρωτοβουλιών και συγκεκριμένα με την Κ.Π Leader II μπορεί να οδηγήσει στην αειφόρο ανάπτυξη του αγροτικού πληθυσμού.

2.4 Αειφόρος Ανάπτυξη

Με τον όρο «αειφόρος ανάπτυξη»¹ (sustainable development) νοείται το σύνολο των τοπικών παρεμβάσεων σε ένα χώρο, οι οποίες διασφαλίζουν την μη εξάντληση των «μη ανανεώσιμων πόρων» του τόπου αυτού.

Η ανάπτυξη μιας περιοχής, οικονομική και κοινωνική, δεν μπορεί να διατηρηθεί σε καμιά περίπτωση όταν γίνεται αλόγιστη χρήση των τοπικών πόρων που είναι ο κύριος παράγοντας της ανάπτυξης. Η ασέβεια προς το περιβάλλον και η δίχως περιορισμό χρήση των αγαθών του, προεξοφλεί το σύντομο τέλος της. Στόχος μιας παρέμβασης είναι η ορθολογική χρήση των τοπικών πόρων της περιοχής που γίνεται η παρέμβαση με αποτέλεσμα που θα έχει την μεγαλύτερη δυνατή διάρκεια.

Η περιοχή στην οποία αναφερόμαστε, η ορεινή Ναυπακτία διαθέτει πλούσια φυσική ομορφιά, ποτάμια, λίμνες, φυσικές πηγές, δάση, που μπορούν να υποστηρίξουν δράσεις Αγροτικού Τουρισμού, πρέπει όμως να γίνουν με σεβασμό προς το περιβάλλον ώστε να μην μειωθούν οι ανανεώσιμοι αλλά και οι μη ανανεώσιμοι πόροι της περιοχής.

2.5 Αγροτουρισμός – Χώρος Υπαίθρου

Ο «Αγροτουρισμός» , όπως το ίδιο το πρόθεμα της λέξης υποδηλώνει, αναπτύχθηκε στον αγροτικό χώρο. Μάλιστα, στον αρχικό ορισμό της Διύπηρεσιακής Επιτροπής (1983) τονιζόταν με έμφαση, πως «Αγροτουρισμός είναι η τουριστική εκείνη δραστηριότητα, που αναπτύσσεται σε χώρο μη αστικό, σε μικρές μονάδες, οικογενειακής ή συνεταιριστικής μορφής, συμπληρωματικά ως προς την κύρια δραστηριότητα, που είναι και παραμένει η ενασχόληση με την γεωργία...»

Με τον όρο αγροτικές περιοχές συνήθως εννοούμε περιοχές όπου η κύρια δραστηριότητα των κατοίκων είναι η Γεωργία, υπάρχει μικρή πυκνότητα πληθυσμού, και μικρή κοινωνική κινητικότητα. Η νέα προσέγγιση του αγροτικού χώρου ξεφεύγει από αυτά τα όρια του αριθμού των κατοίκων και την ενασχόλησή τους με την γεωργία με τον όρο: Χώρος Υπαίθρου.

1. (Λαγός-Παπακωνσταντινίδης: «Η Ολοκληρωμένη Διοίκηση Ολικής Τουριστικής Ποιότητας, ως μια νέα προσέγγιση για την επίτευξη των στόχων της αειφόρου τουριστικής ανάπτυξης», paper, «Tourism Management», Vol. July 2000)

Δεδομένου ότι οι υποδομές, κυρίως στις συγκοινωνίες, και οι επικοινωνίες έχουν καλυτερέψει σαφώς τον αγροτικό χώρο και τον έχουν φέρει όλο και πιο κοντά στο αστικό κέντρο και στα αστικά πρότυπα, οι υπεύθυνοι χάραξης πολιτικής δεν μπορούσαν πλέον να σχεδιάζουν με δεδομένα προηγούμενων δεκαετιών. Σήμερα ο χώρος της υπαίθρου δεν αποτελείται από ανθρώπους που αποκλειστική δραστηριότητά τους είναι μόνο η γεωργία. Έτσι παραγωγικές δραστηριότητες όπως το εμπόριο, ο τουρισμός οι βιοτεχνίες έχουν εισβάλει στον αγροτικό χώρο που παρουσιάζει μια εντελώς διαφορετική εικόνα.

Το θετικό στοιχείο στην υπόθεση αυτή, είναι πως ο «χώρος υπαίθρου», πρώην αγροτικός χώρος παύει να συνιστά το «καθυστερημένο κομμάτι» της κοινωνικής και οικονομικής ζωής, παίζει σημαντικό ρόλο στην ελληνική οικονομία και έχει τις κατάλληλες προϋποθέσεις να συνεχίσει την αναπτυξιακή του πορεία.

ΚΕΦΑΛΑΙΟ 3

Ιστορική αναδρομή των προγραμμάτων Leader που προηγήθηκαν και των προγραμμάτων που θα ακολουθήσουν στην περιοχή

3.1 Leader

Η λέξη Leader σημαίνει ΟΔΗΓΟΣ και συντίθεται από τα αρχικά του Γαλλικού «Liaisons Entre Actions de l' Economie Rurale» που σημαίνει « Δεσμοί μεταξύ των δράσεων για την ανάπτυξη της αγροτικής οικονομίας». Είναι μια Πρωτοβουλία που τέθηκε σε εφαρμογή από την Επιτροπή Ευρωπαϊκών Κοινοτήτων το 1991 και αρχικά στα πλαίσια του Α΄ Κοινοτικού Πλαισίου Στήριξης (Α΄ ΚΠΣ) λειτούργησε με την ονομασία Leader I. Στα πλαίσια του Β΄ ΚΠΣ (1994- 2000) λειτούργησε το Leader II, ενώ στα πλαίσια του Γ΄ ΚΠΣ βρίσκεται σε εφαρμογή το Leader +.

Σκοπός της πρωτοβουλίας είναι η αντιμετώπιση των προβλημάτων της δημογραφικής κατάρρευσης , της ανεργίας και των χαμηλών αγροτικών εισοδημάτων των πιο απομονωμένων περιοχών της Ευρωπαϊκής Υπαιθρου και ταυτόχρονα να αποδείξει ότι οι τοπικές Πρωτοβουλίες αξιοποιώντας τα ιδιαίτερα συγκριτικά πλεονεκτήματά τους και τους τοπικούς πόρους μιας περιοχής , μπορούν να διαδραματίσουν σημαντικό ρόλο , στην ανάπτυξη των αγροτικών περιοχών της Ευρώπης.

Ειδικότερα οι στόχοι του Leader είναι να συμβάλλει :

- Στην αύξηση της απασχόλησης και των αγροτικών δραστηριοτήτων
- Στη μείωση του ρυθμού εγκατάλειψης της υπαίθρου , κυρίως από τους νέους, που αποτελούν το πιο δυναμικό και σημαντικότερο στοιχείο ανάπτυξης.
- Στην αντιμετώπιση της αυξανόμενης απομόνωσης των απομακρυσμένων περιοχών.
- Στην συμπλήρωση του αγροτικού εισοδήματος.
- Στην ανάπτυξη με την προστασία του περιβάλλοντος.

Ιδιαίτερη έμφαση δίνεται στους παρακάτω τομείς:

1. Ανάπτυξης του αγροτικού τουρισμού
2. Οργάνωσης και σχεδιασμού της παραγωγής
3. Μεταποίησης και εμπορίας των τοπικών αγροτικών προϊόντων
4. Ορθολογικής εκμετάλλευσης των τοπικών πόρων.

Όπως προαναφέρθηκε η Κοινοτική Πρωτοβουλία Leader ξεκίνησε το 1991 και την ευθύνη διαχείρισης της σε εθνικό επίπεδο την ανέλαβε το Υπουργείο Γεωργίας.

3.2 Leader II

Στα πλαίσια του Α΄ ΚΠΣ υλοποιήθηκε το πρόγραμμα Leader I από το οποίο ο νομός Αιτωλοακαρνανίας δεν επωφεληθήκε καθόλου. Με το ξεκίνημα του Β΄ ΚΠΣ στο νομό δημιουργήθηκαν δύο Ομάδες Τοπικής Δράσης (ΟΤΔ) , οι οποίες διεκδίκησαν και πήραν μέρος στο πρόγραμμα Leader II (1994-2000).

Η μία ΟΤΔ ήταν νομαρχιακού επιπέδου και στη συνέχεια, για να διαχειριστεί το πρόγραμμα , έλαβε τη μορφή Ανώνυμης Εταιρίας με την επωνυμία Αναπτυξιακή Αιτωλοακαρνανίας, (ΑΝ.ΑΙΤ.ΑΕ). Η δεύτερη ΟΤΔ δημιουργήθηκε από κοινότητες που σήμερα αποτελούν το δήμο Αποδοτίας και τρεις οικισμοί του Δήμου Πυλήνης. Για να διαχειριστεί το πρόγραμμα έλαβε τη μορφή Ανώνυμης Εταιρίας με την επωνυμία Αναπτυξιακή Εταιρία Αποδοτίας Οφιονείας ΑΕ (ΑΝ.ΕΤ.ΑΠ.Ο ΑΕ). Η δεύτερη αυτή εταιρία, εκ των υστέρων μετονομάστηκε σε Αιτωλική Αναπτυξιακή ΑΕ και για συντομία σε ΑΙΤΩΛΙΑ ΑΕ.

Ως περιοχή παρέμβασης της ΑΝ.ΕΤ.ΑΠ.Ο ΑΕ και τώρα ΑΙΤΩΛΙΑ ΑΕ ορίστηκε με την έγκριση της πρότασής της για ένταξη στο Leader II το 1996, ολόκληρη η περιοχή της τέως επαρχίας Ναυπακτίας, καθώς και οι περιοχές των μετέπειτα Καποδιστριακών δήμων Θέρμου, Παρακαμπυλίων και ένα τμήμα του δήμου Παραβόλας.

Όσον αφορά τους κανόνες που διέπουν το πρόγραμμα για τις επενδύσεις, μια επένδυση δεν μπορεί να υπερβαίνει συνολικά τα 80.000.000 εκ. δρχ. (234.776,22 €), που σημαίνει ότι το πρόγραμμα δεν προσφέρεται για πολύ μεγάλες επενδύσεις.

Για κάθε επένδυση εκτός από την επιδότηση που κατά ένα μέρος είναι εθνική (Υπουργείο Γεωργίας) και κατά ένα άλλο της Ευρωπαϊκής Ένωσης απαραίτητη είναι και η ίδια συμμετοχή του επενδυτή, η οποία κατά ένα μεγάλο μέρος επιτρεπόταν να καλυφθεί και με τραπεζικό δάνειο.

Τα μέτρα που υποστήριζε συνολικά το Leader II είναι 6:

Μέτρο 1: Τεχνική στήριξη (λειτουργικές δαπάνες, εξοπλισμός)

Μέτρο 2: Επαγγελματική κατάρτιση

Μέτρο 3: Αγροτουρισμός (Εκσυγχρονισμός, επέκταση Αγροτουριστικών καταλυμάτων – Εναλλακτικές μορφές τουρισμού)

Μέτρο 4: Μικρές επιχειρήσεις – Βιοτεχνίες (Αξιοποίηση τοπικών φυσικών πόρων)

Μέτρο 5: Αξιοποίηση εμπορία Αγροτικής Παραγωγής

Μέτρο 6: Περιβάλλον

Από τα μέτρα που υλοποιήθηκαν από την Αιτωλία ΑΕ απουσίαζε το μέτρο 2.

Έτσι το σύνολο του επενδυτικού προγράμματος κατανεμήθηκε ως εξής:

	ΔΡΧ	€
Σύνολο προγράμματος	1.320.516.809	3.875.324,45
• Μέτρο 1:	147.479.919	442.809,74
• Μέτρο 3:	792.518.907	2.325.807,50
• Μέτρο 4:	80.000.000	234.776,22
• Μέτρο 5:	74.810.034	219.545,22
• Μέτρο 6:	225.707.949	662.385,76

Η επιδότηση για τα έργα του μέτρου 6 ήταν 80% ενώ για υπόλοιπα μέτρα 3,4,5 η επιδότηση ανερχόταν στο ποσοστό του 60% της συνολικής επένδυσης.

Συνολικά οι επενδύσεις και τα έργα που έγιναν με την υποστήριξη της ΑΙΤΩΛΙΑ ΑΕ ,στο πλαίσιο των προτάσεων της, ήταν 34. Αριθμητικά κατά δήμους κατανεμήθηκαν ως εξής: Αποδοτία 13, Θέρμο 11, Ναύπακτος 7, Πυλήνη 2 και Πλάτανος 1.

Πιο συγκεκριμένα υποστηρίχθηκαν : 17 ιδιωτικές επενδύσεις, 13 έργα αναπλάσεων σε δήμους, η δημιουργία ενός περιβαλλοντικού κέντρου, μια μελέτη (Σπήλαιο Δρακότρυπας) και 2 έργα αναπλάσεων σε μοναστήρια (Αμπελακιώτισσα και Βομβοκού).

3.3 Leader +

Η πρωτοβουλία Leader + αποτελεί συνέχεια των προγραμμάτων Leader I και Leader II που προηγήθηκαν και έχει χρονικό διάστημα εφαρμογής 6 χρόνια (2000 - 2006). Στόχοι της Πρωτοβουλίας αυτής είναι:

- ✓ Η προώθηση της εφαρμογής ολοκληρωμένων , πρωτότυπων στρατηγικών αειφόρου ανάπτυξης της υπαίθρου.
- ✓ Η ενίσχυση της οικονομικής και κοινωνικής ζωής της υπαίθρου και η άρση της απομόνωσης των αγροτικών περιοχών.

Το Leader + σε αντίθεση με τα δύο Leader που προηγήθηκαν απευθύνεται σε όλες τις αγροτικές περιοχές της Ευρώπης. Στην Ελλάδα

προβλέπεται να εφαρμόζεται κυρίως στις ορεινές και μειονεκτικές περιοχές με σκοπό την ενίσχυση και την ανάκαμψή τους.

Η πρωτοβουλία Leader + αποτελείται από 3 σκέλη (Ευρωπαϊκή Επιτροπή, 2000):

- Σκέλος 1: Στήριξη ολοκληρωμένων και πιλοτικών στρατηγικών ανάπτυξης των αγροτικών περιοχών, με βάση μια προσέγγιση εκ των κάτω προς τα πάνω και μια οριζόντια Εταιρική σχέση.
- Σκέλος 2: Στήριξη και συνεργασία μεταξύ αγροτικών περιοχών και της διακρατικής συνεργασίας
- Σκέλος 3: Δικτύωση του συνόλου των αγροτικών περιοχών και όλων των φορέων ανάπτυξης.

Το συνολικό κόστος της «Αιτωλικής Συμπολιτείας – Υδάτινες Ορεινές Διαδρομές» αυτός είναι ο τίτλος του τοπικού προγράμματος που υλοποιείται σήμερα από την ΑΙΤΩΛΙΑ ΑΕ στην περιοχή παρέμβασης, είναι 7.608.918 ευρώ ενώ η Δημόσια Δαπάνη ανέρχεται στα 5.200.000 ευρώ.

Τα μέτρα ανάλογα με το ποσό και το ποσοστό χρηματοδότησής τους από το πρόγραμμα είναι τα εξής παρακάτω:

1.1 Τεχνική Στήριξη ΟΤΔ 1.133.123 € 15%

1.2 Ενίσχυση σε επενδύσεις, στήριξη επιχειρηματικότητας 5.158.608 € 67%

1.3 Υποστηρικτικές ενέργειες 355.791€ 5%

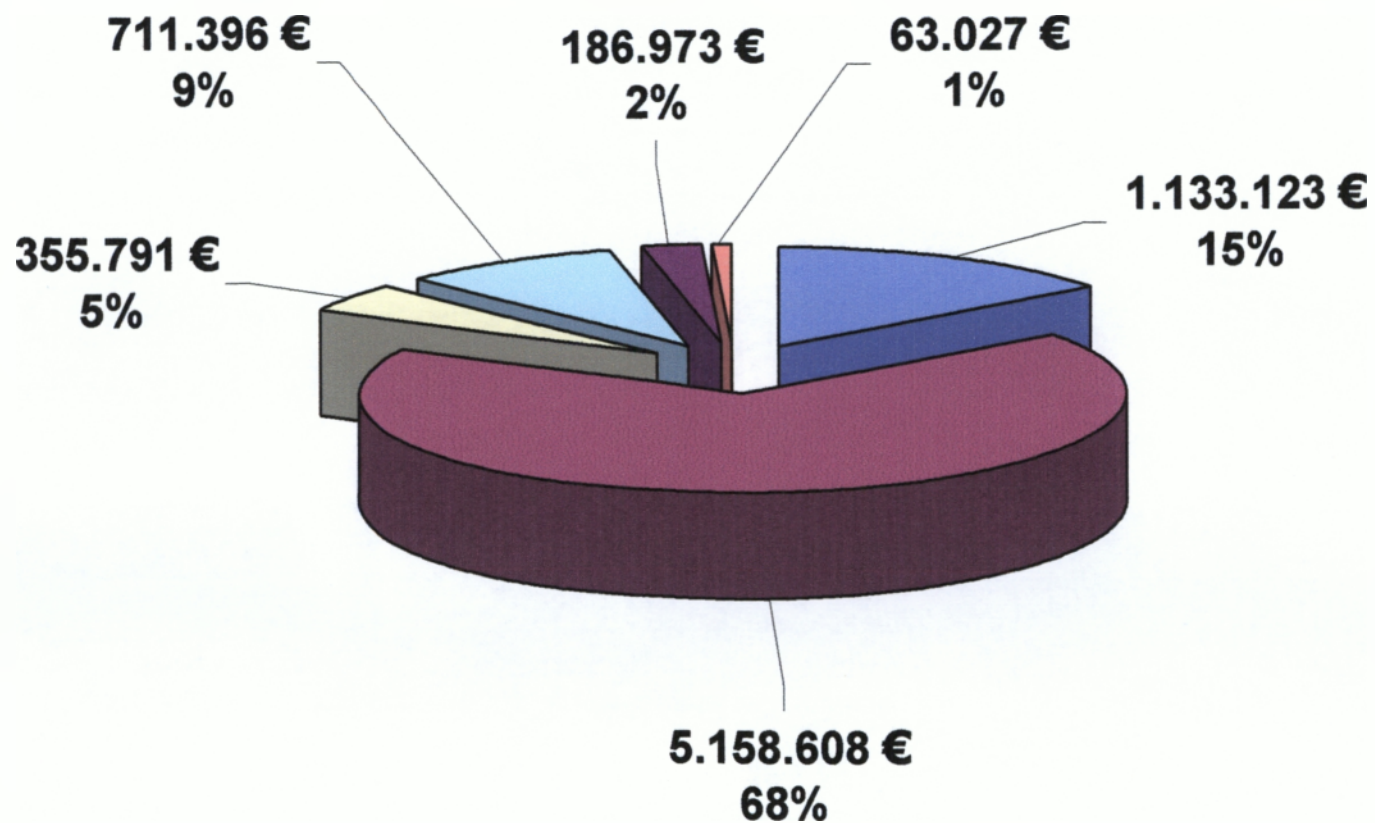
1.4 Προστασία και Ανάδειξη Φυσικής και Πολιτιστικής κληρονομιάς 771.396€ 10%

2.1 Συνεργασία μεταξύ περιοχών της Ελλάδας, διατοπική και διαπεριφερειακή συνεργασία 186.973€ 2%

2.2 Διακρατική συνεργασία 63.027€ 1%

Η νέα αυτή πρωτοβουλία εκμεταλλευόμενη την πείρα των προηγούμενων χρόνων από τα Leader που προηγήθηκαν αλλά και τις προϋποθέσεις που προκύπτουν από το φυσικό πλούτο και το ανθρώπινο δυναμικό της περιοχής μπορεί να οδηγήσει σε μια μακροπρόθεσμη ολοκληρωμένη μορφή ανάπτυξης της περιοχής παρέμβασης της ΑΙΤΩΛΙΑ ΑΕ.

ΚΑΤΑΝΟΜΗ ΜΕΤΡΩΝ LEADER +



■ ΤΕΧΝΙΚΗ ΣΤΗΡΙΞΗ

□ ΥΠΟΣΤΗΡΙΚΤΙΚΕΣ ΕΝΕΡΓΕΙΕΣ

■ ΔΙΑΤΟΠΙΚΗ ΣΥΝΕΡΓΑΣΙΑ

■ ΕΝΙΣΧΥΣΗ ΣΕ ΕΠΕΝΔΥΣΕΙΣ

■ ΠΡΟΣΤΑΣΙΑ ΦΥΣΙΚΗΣ ΚΑΙ ΠΟΛΙΤΙΣΤΙΚΗΣ ΚΛΗΡΟΝΟΜΙΑΣ

■ ΔΙΑΚΡΑΤΙΚΗ ΣΥΝΕΡΓΑΣΙΑ

ΚΕΦΑΛΑΙΟ 4

ΠΕΡΙΟΧΗ ΕΦΑΡΜΟΓΗΣ ΠΡΟΓΡΑΜΜΑΤΟΣ LEADER II

4.1 Σύντομη διάγνωση της περιοχής

4.1.1 Γεωγραφικά χαρακτηριστικά

Η περιοχή της ορεινής Ναυπακτίας που καθορίζεται από τα όρια του Αναπτυξιακού Συνδέσμου είναι έκτασης περίπου 200.000 στρεμμάτων, με πληθυσμό 3.323 άτομα. Συνορεύει ανατολικά με τον Ν. Φωκίδας, βόρεια με τον Ν. Ευρυτανίας, δυτικά με τμήμα της επαρχίας Ναυπακτίας και νότια με την περιοχή του Δήμου Ναυπάκτου.

Είναι ομαλά ορεινή περιοχή, με επιφάνεια που καλύπτεται από πυκνότατη ορεσίβια βλάστηση, η οποία χωρίζεται σε ζώνες: στα μεγαλύτερα υψόμετρα (800- 1.000 μ.) είναι χαρακτηριστική η εξάπλωση του ελάτου και του κέδρου: αιωνόβια δένδρα καλύπτουν άριστα τις βουνοπλαγιές των Ορέων της Ναυπακτίας, δίνοντας στο τοπίο φαντασμαγορική ομορφιά. Αφήνοντας αυτή την ζώνη και προχωρώντας σε χαμηλότερα σημεία, κάνουν την εμφάνιση τους πανύψηλα φυλλοβόλα δένδρα (καστανιές, δρυς, πλατάνια), ενώ ακόμη πιο χαμηλά μεγάλοι θάμνοι (κουμαριές, πουρνάρια, αρωματικά, αριές και ρείκια) και ψηλά δένδρα δίνουν το στίγμα περιοχής πλούσιας χλωρίδας.

Αντίστοιχα, η πανίδα που βρίσκει καταφύγιο εκεί είναι σπάνια: λύκος, αγριόγατα, αγριόχοιρος, αλεπού, ασβός, κουνάβι, ζαρκάδι, λαγός, γεράκι, κουκουβάγια, μπούφος, χελιδόνι, ελάφι, φάσα, ορεινή πέρδικα, αλλά και σπάνια είδη πέστροφας και άλλα είδη ψαριών.

Ο φυσικός αυτός πλούτος συμπληρώνεται από το υδάτινο δυναμικό της περιοχής. Ο Μόρνος και ο Εύηνος και οι παραπόταμοι του, του οποίου οι πηγές εντοπίζονται στο βορειότερο σημείο της περιοχής, διασχίζουν ολόκληρη την περιοχή. Κατά μήκος των διαδρομών τους, από τις πρώτες δεκαετίες του αιώνα ως και εκείνη του '70, λειτουργούσαν νερόμυλοι, των οποίων ερείπια υπάρχουν ως σήμερα.

Επιπλέον χαρακτηριστικά αποτελούν τα έργα εκτροπής του Ευήνου ποταμού και το σπήλαιο "Δρακότρυπα", το οποίο παρουσιάζει τεράστιο ενδιαφέρον, σε υπέροχη φυσική θέση, διαμόρφωση και λιμναίο τμήμα.

Οι δημόσιοι και οι δασικοί δρόμοι δίνουν την δυνατότητα προσπέλασης και αξιοποίησης της περιοχής, αναδεικνύοντας την μαγευτική της ομορφιά και εναλλάσσοντας βουνοκορφές, πλαγιές, χαράδρες, οροπέδια και κοιλάδες, οργιώδη βλάστηση και κάποια ξέφωτα.

Σ' αυτό το άγριο μεγαλείο της περιοχής τα χωριά κρατούν μια θέση διακοσμητική: κρεμασμένα στις ανατολικές ή μεσημβρινές πλευρές των βουνών και σε υψόμετρο από 700 - 1000 μ. αγναντεύουν το άπειρο κάλλος, και περιμένουν την ανάπτυξη τους.

Το κλίμα της περιοχής είναι εξαιρετικά υγιεινό, ήπιο, ακόμα και τον χειμώνα και δροσερό το καλοκαίρι. Τα περισσότερα χωριά εκμεταλλεύονται την ηλιοφάνεια κατά το μεγαλύτερο μέρος της ημέρας λόγω του προσανατολισμού τους, λόγος για τον οποίο προσφέρονται για την ανάπτυξη των εναλλακτικών μορφών τουρισμού(εγκατάσταση τουριστικών μονάδων)

Γενικά η περιοχή μπορεί να χαρακτηριστεί πολύμβρος, με ετήσιο ύψος βροχοπτώσεων της τάξης των 1.700 χιλιοστών, που παρατηρείται κυρίως κατά την περίοδο Νοεμβρίου - Μαρτίου. Η έλλειψη βροχοπτώσεων κατά την περίοδο Απριλίου έως και Οκτωβρίου, η αυξημένη θερμοκρασία αέρος κατά την περίοδο αυτή και η μικρή σχετική υγρασία διευκολύνουν την στήριξη κάθε προσπάθειας που αφορά την γεωργική ανάπτυξη της περιοχής σε σχέση με τις δυνατότητες άρδευσης ή σε σχέση με καλλιέργειες που μπορούν να προσαρμοσθούν σε ξηροφυτικό περιβάλλον.

4.1.2 Ιστορικά και πολιτιστικά στοιχεία

Τα χωριά διατηρούν μια ιστορία πολλών χρόνων. Αρχαιολογικά ευρήματα σε αρκετά σημεία αποτελούν ενδείξεις για την ύπαρξη αρχαίων οικισμών. Συνδεόμενα με την ανεύρεση αντίστοιχων οικισμών σε γειτονικές περιοχές του νομού (Χαλκίς, Πλευρώνα, Αλίκυρνα, Καλυδώνια), συμπεραίνεται ότι υπήρξε γενικότερη ανάπτυξη της περιοχής κατά την αρχαϊκή περίοδο. Ενδεικτικά, αναφέρεται η μάχη μεταξύ Αιτωλών και Αθηναίων - Μεσσηνίων (Πελοποννησιακός Πόλεμος 426 π.χ). Υπάρχουν βεβαίως στοιχεία που αποδεικνύουν και την πιο πρόσφατη ιστορία της περιοχής, κυρίως κατά τα χρόνια των Σλαβικών επιδρομών (780 -1067 μ.χ), της Ενετοκρατίας (1407-1499), όπως και της Ελληνικής Επανάστασης του 1821 (αναφέρεται η μάχη Ελλήνων - Τούρκων στο Πρεβεντόρεμα, 1828). Κατά τα

νεώτερα έτη (1912- 1942), η συμβολή στους αγώνες του έθνους ήταν μεγάλη.

Παράλληλα, παρατηρήθηκε σημαντική πολιτιστική ανάπτυξη της περιοχής. Αντίστοιχα μνημεία μαρτυρούν αυτήν την δραστηριότητα κατά τα μεσαιωνικά χρόνια. Το μοναστήρι της Παναγίας της Αμπελακιώτισσας, που κτίστηκε κατά το 1455 μ.Χ, φημίζεται για το ξυλόγλυπτο τέμπλο του Ι.Ν. Αγ. Νικολάου, που φιλοτεχνήθηκε γύρω στο 1745. Βρίσκεται στην περιοχή της Κοινότητας Αμπελακιώτισσας και αποτελεί βασικό τουριστικό στοιχείο. Άλλο σημαντικό μοναστήρι είναι εκείνο του Αγ. Ιωάννου Βομβοκούς, (9ος αι. μ.Χ.).

Διατηρούνται επίσης τα ερείπια πολλών νερόμυλων, που λειτουργούσαν από τις αρχές του αιώνα, σε αρκετές Κοινότητες, σημάδια παλαιότερης ακμής ενός εγκαταλειμμένου οικονομικού κλάδου.

Σήμερα, διατηρούνται ακόμη πολλά παραδοσιακά έθιμα σε όλα σχεδόν τα χωριά, που αναβιώνουν κατά την διάρκεια του έτους. Πρόκειται για ετήσια πανηγύρια, κυρίως τον Δεκαπενταύγουστο και το Πάσχα ή των τοπικών πολιούχων, αλλά και αποκριάτικα καρναβάλια ή άλλες παραδοσιακές εκδηλώσεις τοπικού χαρακτήρα.

4.1.3 Υλικοτεχνική - Κοινωνική υποδομή

Η συγκοινωνιακή υποδομή στην περιοχή είναι χαμηλού επιπέδου. Ορισμένα τμήματα του βασικού τοπικού οδικού δικτύου στερούνται ασφαλτόστρωσης, με αποτέλεσμα να υπάρχει πρόβλημα, κυρίως κατά τους χειμερινούς μήνες. Παρ' όλα αυτά υπάρχουν δασικοί δρόμοι πολύ καλών προδιαγραφών, συνεισφέροντας και στην προσπάθεια συντήρησης και ελέγχου του δάσους και συνδέουν αρκετές από τις Κοινότητες μεταξύ τους.

Οι επικοινωνίες παρουσιάζουν γενικά τα προβλήματα που χαρακτηρίζουν απομονωμένες περιοχές, με κύριο μέσο το τηλέφωνο και βασικά μέσα ενημέρωσης το ραδιόφωνο και την τηλεόραση.

Από άποψη ενεργειακής κάλυψης και ύδρευσης - αποχέτευσης, το επίπεδο μπορεί να θεωρηθεί ικανοποιητικό. Η ύδρευση των Κοινοτήτων γίνεται κυρίως με κλειστούς αγωγούς. Σχετικά με την διαχείριση των απορριμμάτων παρουσιάζεται έντονο πρόβλημα, εμφανές από την κατάσταση των γύρω περιοχών.

Την ανάπτυξη της περιοχής προωθούν και οι πολιτιστικοί σύλλογοι της περιοχής, οι οποίοι όμως λόγω της γενικότερης

αδιαφορίας και της τάσης αστυφιλίας που φτάνουν και εδώ, αδρανούν πολλές φορές μη έχοντας εναλλακτικές λύσεις.

Παλαιότερα (έως τις αρχές της δεκαετίας του '70) σημαντικό ρόλο στην τουριστική κίνηση έπαιξε ο Τουριστικός Όμιλος Τερψιθέας, ενώ λειτούργησε για λίγα χρόνια (δεκαετία του '60) και Υφαντουργική Σχολή.

Αξιοσημείωτη είναι η ύπαρξη Γεωργικού Πιστωτικού Συνεταιρισμού στην Ασπριά (από το 1950) που διαθέτει και ιδιόκτητες αποθήκες. Παρ' όλα αυτά, η παραγωγή και διακίνηση των αγροτικών προϊόντων παρουσιάζει προβλήματα, που οφείλονται κυρίως στην σχετική απομόνωση της περιοχής.

4.1.4 Οικονομία

A) Πρωτογενής τομέας

Στηρίζεται αποκλειστικά στην γεωργία, κτηνοτροφία, μελισσοκομία, υλοτομία. Κάθε επί μέρους τομέας παρουσιάζει πολύ μικρή ανάπτυξη, εξ' αιτίας των παρακάτω: μικρή καλλιεργούμενη έκταση, προβληματική συγκοινωνιακή σύνδεση, έλλειψη εργατικών χεριών -κυρίως νέων - λόγω της έντονης μεταναστευτικής τάσης προς μεγαλύτερες πόλεις, πολύ περιορισμένη τοπική αγορά.

Γεωργία:

Από το σύνολο της έκτασης της περιοχής (περίπου 200.000 στρ) το μεγαλύτερο μέρος καλύπτεται από δασικές εκτάσεις. Το 80% του 10 - 15% που αποτελεί η γεωργική γη αποτελεί αναβαθμίδες μικρού πλάτους. Το γεγονός αυτό δημιουργεί σοβαρές δυσκολίες και αυξημένο κόστος στην χρησιμοποίηση του εδάφους. Επιπλέον, το μεγαλύτερο ποσοστό των γεωργικών εκμεταλλεύσεων πραγματοποιείται σε μικρούς γεωργικούς κλήρους. Τα προϊόντα που παράγονται προορίζονται κυρίως για ιδιοκατανάλωση, λίγα δε απ' αυτά εμπορεύονται.

Καλλιεργούνται αμπέλια, κηπευτικά, καρποφόρα δένδρα (καρυδιές, αμυγδαλιές, κερασιές, μηλιές), καλαμπόκι, κτηνοτροφικά φυτά. Η εντατική μορφή γεωργίας λείπει εντελώς, καθώς δεν το επιτρέπει ούτε η μορφολογία, αλλά ούτε η ηλικία των εναπομεινάντων μόνιμων κατοίκων.

Κτηνοτροφία:

Αφορά την εκτροφή 25.000 αιγοπροβάτων νομαδικής και ποιμενικής εκτροφής κυρίως.

Η μορφολογία του εδάφους είναι κατάλληλη, ενώ παράλληλα την στηρίζει και η ντόπια παραγωγή κτηνοτροφών. Η πρωτογενής παραγωγή καλύπτει ίδιες ανάγκες, αλλά κατευθύνεται και στις κοντινές αγορές. Γενικά, η κτηνοτροφία αποτελεί σημαντικό τομέα της τοπικής οικονομίας, ο οποίος μπορεί κατάλληλα στηριζόμενος να αναπτυχθεί αρκετά.

Μελισσοκομία:

Κλάδος ο οποίος επίσης έχει δυνατότητες παραπέρα ανάπτυξης, λόγω της φυσικής χλωρίδας της περιοχής.

Υλοτομία:

Η δασώδης βλάστηση του εδάφους και η πυκνότητα της είναι οι κύριοι λόγοι της ανάπτυξης της υλοτομίας, η οποία στην συγκεκριμένη περίπτωση επιβάλλεται να γίνεται περιοδικά, βοηθώντας στην αραίωση των φυτών. Η δραστηριότητα αυτή είναι δικαιολογημένα έντονη και προσφέρεται για ανάπτυξη και σε άλλα επίπεδα. Σημειώνεται ότι η δασική έκταση είναι δημόσια, κοινοτική, συνιδιόκτητη και μοναστηριακής ιδιοκτησίας.

B) Δευτερογενής Τομέας

Ελλιπώς ανεπτυγμένος τομέας της τοπικής οικονομίας, που συνδέεται άμεσα με τα γενικότερα προβλήματα του τόπου και την έλλειψη σχετικής υποδομής (μη εξελιγμένα μέσα μεταποίησης). Η σημερινή ανάπτυξη του τομέα αφορά:

α. Γεωργία:

- Μεταποίηση σταφυλιών για παραγωγή κρασιού και τσίπουρου, που προορίζονται κυρίως για οικιακή κατανάλωση.

- Μεταποίηση καρπών ακροδρύων και πυρηνοκάρπων (καρυδάκι, κεράσι κλπ.) για την παραγωγή γλυκού.

β. Κτηνοτροφία

-Μεταποίηση γάλακτος προς παραγωγή τυριού, γιαουρτιού κλπ.

- Ανάπτυξη της βυρσοδεψίας

Γ) Τριτογενής Τομέας

Μικρό ποσοστό του οικονομικώς ενεργού πληθυσμού ασχολείται με την παροχή υπηρεσιών (υπηρεσίες, μεταφορές, εμπόριο, τουρισμός).

Ο κλάδος των υπηρεσιών αφορά την κατάλληλη πλαισίωση των κοινοτήτων προς εξυπηρέτηση των κοινωνικών αναγκών του πληθυσμού και των αναγκών της παραγωγικής δραστηριότητας. Οι μεταφορές αφορούν την διακίνηση μέσα στην περιοχή, ο οποία είναι προβληματική εξ' αιτίας της κατάστασης του οδικού δικτύου. Το εμπόριο σχετίζεται με τις ζωοτροφές, τα γεωργικά και κτηνοτροφικά προϊόντα.

Οι προαναφερθέντες κλάδοι παρουσίαζαν πολύ μικρή δραστηριότητα, η δε ανάπτυξη τους συνδέεται άμεσα και με τον τουρισμό της περιοχής, ενώ η τουριστική υποδομή ήταν πολύ χαμηλού επιπέδου. Υπήρχαν συνολικά δύο (2) κοινοτικοί Ξενώνες (Τερψιθέα, Ελατού). Πρωτοποριακή για την περιοχή ήταν η πρόσφατη ανέγερση του μοναδικού ιδιόκτητου ξενοδοχείου της περιοχής στην Κοινότητα Άνω Χώρας.

4.1.5 Δημογραφία - Πληθυσμιακή εξέλιξη

Ο συνολικός πληθυσμός της περιοχής ανέρχεται σε 41.000 άτομα περίπου. Τον μεγαλύτερο αριθμό συνιστούν οι Κοινότητες με πληθυσμό μικρότερο των 200 κατοίκων.

Η εξέλιξη του κατά την διάρκεια των τελευταίων δεκαετιών υπήρξε φθίνουσα, με κύριο αίτιο την τάση αστυφιλίας και μετανάστευσης που παρατηρήθηκε αρκετά έντονα. Αυτή η τάση είχε τις ρίζες της τόσο στην έλλειψη θέσεων εργασίας με ικανοποιητική αμοιβή, όσο και την απομόνωση του χώρου. Αποτέλεσμα των προαναφερθέντων είναι η σημερινή εικόνα των κατοίκων, τους μόνιμους κατοίκους αποτελούν κυρίως άτομα μεγάλης ηλικίας, τα οποία εξακολουθούν να είναι δεμένα με την γη τους. Τα νεαρότερα άτομα αναζητούν την τύχη τους σε μεγάλες πόλεις κοντά ή μακριά από τον τόπο τους, και επιστρέφουν μόνο περιστασιακά.

Συνεπώς η συμμετοχή των οικονομικώς ενεργών ατόμων στην σύνθεση του πληθυσμού είναι συγκριτικά μικρή, που απασχολούνται κυρίως στον γεωργοκτηνοτροφικό τομέα και δευτερευόντως ως υπάλληλοι, επαγγελματίες.

Μια μακρόχρονη πρόβλεψη της εξέλιξης του πληθυσμού στην περιοχή, με βάση τις επικρατούσες κοινωνικοοικονομικές συνθήκες και τις υφιστάμενες πληθυσμιακές τάσεις οδηγεί στο συμπέρασμα ότι θα είναι επίσης φθίνουσα. Μόνο στην περίπτωση μεταβολής των παραπάνω συνθηκών μπορεί να επιτευχθεί τόσο συγκράτηση, όσο και επάνοδος του πληθυσμού, δηλαδή με την γενικότερη ανάπτυξη της περιοχής μέσα από τις δυνατότητες ανάπτυξης που δίνει το Leader, το οποίο είναι ειδικά σχεδιασμένο για τέτοιες περιοχές.

4.1.6 Προβλήματα

Οι συνθήκες διαβίωσης στην ορεινή αυτή περιοχή της Ναυπακτίας είναι αρκετά δυσμενείς. Τα αίτια είναι κυρίως:

- Η διασπορά των Κοινοτήτων
- Το μικρό τους μέγεθος
- Η ορεινή διαμόρφωση του εδάφους, συνέπεια της οποίας γίνεται προβληματική ή και αδύνατη η Επικοινωνία μεταξύ των Κοινοτήτων κατά την χειμερινή περίοδο.
- Η έλλειψη έστω και στοιχειωδών μέσων ψυχαγωγίας
- Η κλειστή οικονομία

Οι λόγοι αυτοί επιταχύνουν την εγκατάλειψη της περιοχής, υπαγορεύουν την άσκηση παραγωγικών δραστηριοτήτων όχι με βάση οικονομικά κριτήρια, αλλά την επίτευξη υψηλού βαθμού αυτάρκειας και οδηγούν στην μοιρολατρική αντιμετώπιση των καθημερινών προβλημάτων, όπως και στην αναβολή λήψης ακόμα και στοιχειωδών πρωτοβουλιών για την πρόοδο και την εξέλιξη. Πιο συγκεκριμένα, τα προβλήματα εντοπίζονται στα εξής:

- Οδικό δίκτυο κατά θέσεις κατεστραμμένο ή ελλιπώς αποκατεστημένο
 - Έλλειψη καλλιεργούμενων εκτάσεων, λόγω της μορφολογίας του εδάφους
 - Κακή διαχείριση των απορριμμάτων : αλλοιώνεται η φυσική ομορφιά πολλών τοπίων (ρέματα κλπ)
 - Έλλειψη υποδομής ανάπτυξης του τουριστικού τομέα (καταλύματα, δυνατότητες ψυχαγωγικών δραστηριοτήτων κ.λ.π.)

- Μη ορθολογικό σύστημα εκμετάλλευσης των βοσκοτόπων με επίδραση και στην ικανότητα βοσκής του εδάφους και στην διατήρηση του περιβάλλοντος
- Έντονη μεταναστευτική κίνηση, τόσο στο εσωτερικό όσο και στο εξωτερικό.

4.1.7 Δυνατότητες

Η γεωγραφική θέση, της περιοχής, η γενική της διαμόρφωση και η διάθεση των κατοίκων για την ανάπτυξη του τόπου τους δίνουν ξεχωριστές δυνατότητες και σηματοδοτούν την έξοδο από την αφάνεια και την απομόνωση. Είναι χαρακτηριστική η έλλειψη κάθε άλλης υποστήριξης για την δημιουργία και ανάπτυξη οικονομικών δραστηριοτήτων στην περιοχή, η οποία συγκεντρώνει πλήθος συγκριτικών πλεονεκτημάτων (άπειρη φυσική ομορφιά, υγιεινό κλίμα, υψηλό υδάτινο δυναμικό). Θα πρέπει να τονιστεί ότι και στο παρελθόν υπήρξε εκδήλωση ενδιαφέροντος για την δημιουργία τουριστικής υποδομής (ιδιωτική πρωτοβουλία) χωρίς όμως την κατάλληλη αντιμετώπιση από την πολιτεία. Οι δυνατότητες ανάπτυξης αφορούν κυρίως τους παρακάτω τομείς:

- Πρωτογενής γεωργοκτηνοτροφική παραγωγή: καλλιέργεια αρωματικών φυτών, δένδρων (ακρόδρυων κυρίως), κτηνοτροφικών φυτών, ανάπτυξη της κτηνοτροφίας και καλύτερης διαχείρισης των βοσκοτόπων.
- Δευτερογενής τομέας: Ανάπτυξη του κλάδου επεξεργασίας και τυποποίησης τοπικών, κτηνοτροφικών και γεωργικών προϊόντων.
- Τριτογενής τομέας: Παρέχει τις μεγαλύτερες συγκριτικά δυνατότητες ανάπτυξης που σχετίζονται με την εμπορία γεωργοκτηνοτροφικών προϊόντων ή προϊόντων ξύλου, και κυρίως των εναλλακτικών μορφών τουρισμού.

Με την ανάπτυξη του τελευταίου αυτού κλάδου γίνεται εκμετάλλευση όλων των άλλων τομέων της τοπικής οικονομίας και δημιουργείται ένα ρεύμα οικονομικής κίνησης : δημιουργούνται νέες θέσεις εργασίας κατά την διάρκεια της ανάπτυξης αλλά και μελλοντικές, ενθαρρύνονται ιδιώτες επενδυτές, νεαρά άτομα παραμένουν στον τόπο, ενώ δημιουργούνται οι προϋποθέσεις για την μόνιμη επάνοδο άλλων.

4.2 Περιοχή παρέμβασης

4.2.1

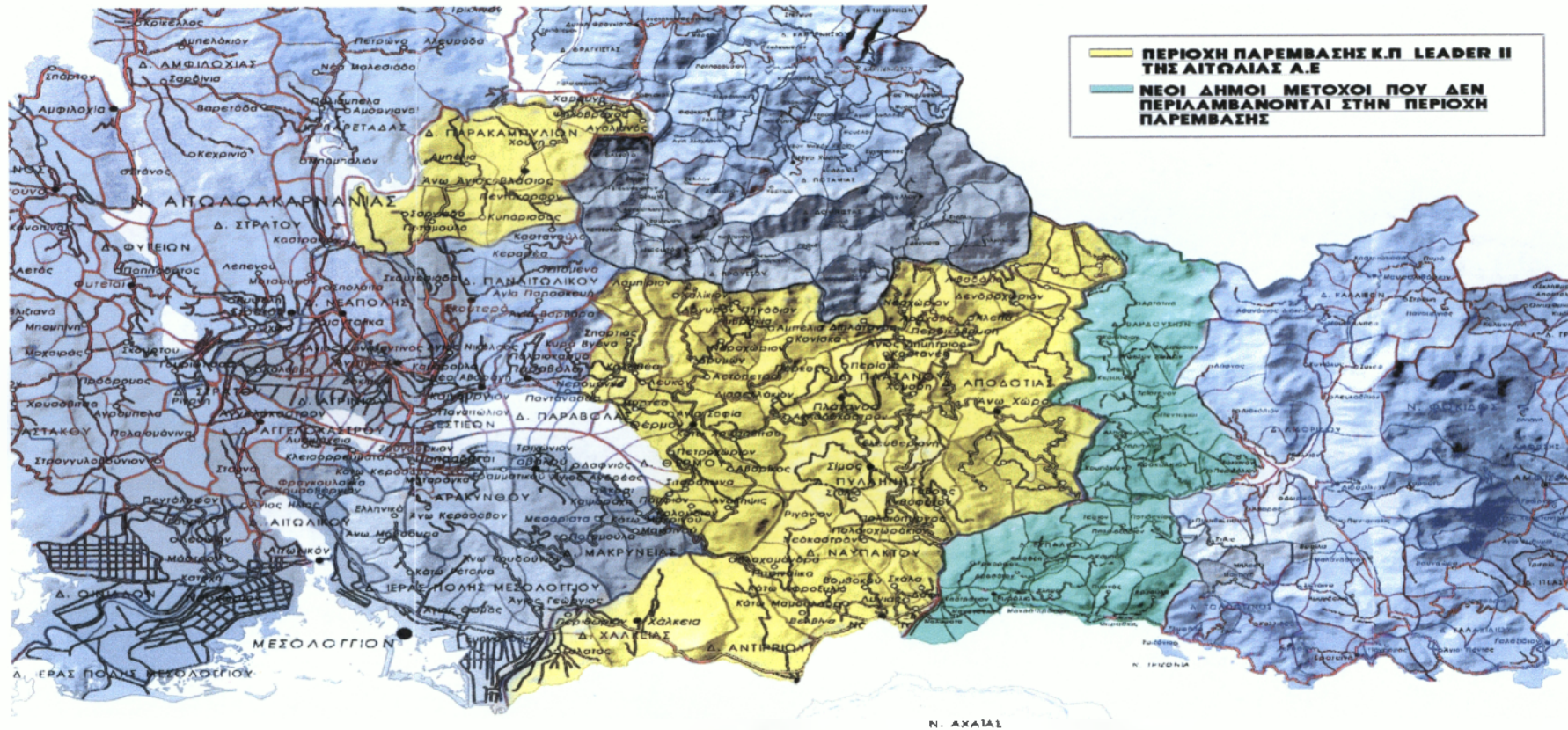
Περιφέρεια: ΔΥΤΙΚΗΣ ΕΛΛΑΔΑΣ

ΝΟΜΟΣ	ΔΗΜΟΣ/ ΚΟΙΝΟΤΗΤΑ	ΔΗΜΟΤΙΚΟ/ ΚΟΝΟΤΙΚΟ ΔΙΑΜΕΡΙΣΜΑ	ΕΚΤΑΣΗ	ΠΛΗΘΥΣΜΟΣ
ΑΙΤ/ΝΙΑΣ	ΑΓΡΙΝΙΟΥ	ΣΚΟΥΤΕΣΙΑΔΑ	20.050	395
ΑΙΤ/ΝΙΑΣ	ΑΝΤΙΡΡΙΟΥ	ΑΝΤΙΡΡΙΟ	6.694	1.517
		ΜΟΛΥΚΡΕΙΟ	13.000	457
ΑΙΤ/ΝΙΑΣ	ΑΠΟΔΟΤΙΑΣ	ΜΑΚΥΝΕΙΑ	31.100	557
		ΑΝΩ ΧΩΡΑ	90.578	936
		ΑΜΠΕΛΑΚΙΩΤΙΣΣΑ		
		ΓΡΗΓΟΡΙΟ		
		ΕΛΑΤΟΒΡΥΣΗ		
		ΚΑΤΩ ΧΩΡΑ		
		ΚΡΥΟΝΕΡΙΑ		
		ΑΝΑΒΡΥΤΗ	9.223	83
		ΑΣΠΡΙΑ	10.497	194
		ΓΡΑΜΜΕΝΗ ΟΞΥΑ	15.433	101
		ΕΛΑΤΟΥ	11.693	130
		ΚΑΛΛΟΝΗ	6.949	61
		ΚΑΤΑΦΥΓΙΟ	23.429	340
		ΚΕΝΤΡΙΚΗ	8.698	211
		ΚΟΚΚΙΝΟΧΩΡΙ	11.447	109
		ΚΥΔΩΝΕΑ	9.148	43
		ΛΕΥΚΑ	14.522	97
		ΛΙΜΝΙΤΣΑ	7.574	89
		ΜΑΝΔΡΙΝΗ	12.550	75
		ΠΟΔΟΣ	6.699	32
ΤΕΡΨΙΘΕΑ	19.195	247		
ΑΙΤ/ΝΙΑΣ	ΘΕΡΜΟΥ	ΘΕΡΜΟ	35.512	2.448
		ΑΒΑΡΙΚΟΣ	15.030	307
		ΑΓΙΑ ΣΟΦΙΑ	15.906	490
		ΑΕΤΟΠΕΤΡΑ	12.129	322
		ΑΜΒΡΑΚΙΑ	9.878	164
		ΑΝΑΛΗΨΗ	35.259	1.074
		ΑΡΓΥΡΟ ΠΗΓΑΔΙ	8.602	89
		ΔΙΑΣΕΛΑΚΙ	6.177	136
		ΔΙΠΛΑΤΑΝΟΣ	10.697	128
		ΔΡΥΜΩΝΑΣ	19.682	377
		ΚΑΛΟΥΔΙ	12.362	497
		ΚΑΤΩ ΧΡΥΣΟΒΙΤΣΑ	15.930	385
		ΚΟΚΚΙΝΟΒΡΥΣΗ	20.271	216
		ΚΟΝΙΣΚΑ	27.390	317
		ΛΕΥΚΟ	4.476	163
		ΜΥΡΤΙΑ	9.403	880
		ΝΕΡΟΧΩΡΙ	9.328	116
		ΠΑΜΦΙΟ	3.626	157
		ΠΕΡΚΟ	11.602	65
		ΠΕΤΡΟΧΩΡΙ	14.304	525
		ΣΙΤΑΡΑΛΩΝΑ	10.671	333
		ΧΑΛΙΚΙ ΑΜΒΡΑΚΙΑΣ	25.458	133

ΑΙΤ/ΝΙΑΣ	ΝΑΥΠΑΚΤΟΥ	ΝΑΥΠΑΚΤΟΣ	17.482	10.854
		ΑΦΡΟΞΥΛΙΑ	17.706	307
		ΒΕΛΒΙΝΑ	10.679	112
		ΒΛΑΧΟΜΑΝΔΡΑ	17.144	210
		ΒΟΜΒΟΚΟΥ	11.755	177
		ΔΑΦΝΗ	9.954	692
		ΛΥΓΙΑ	1.695	695
		ΜΑΜΟΥΛΑΔΑ	7.928	334
		ΝΕΟΚΑΣΤΡΟ	11.105	209
		ΞΗΡΟΠΗΓΑΔΟ	2.050	518
		ΠΑΛΑΙΟΧΩΡΑΚΙ	11.455	211
		ΠΙΤΣΙΝΑΪΙΚΑ	14.000	244
		ΡΙΓΑΝΙΟ	19.086	325
		ΣΚΑΛΑ	7.828	517
ΑΙΤ/ΝΙΑΣ	ΠΑΡΑΒΟΛΑΣ	ΚΑΛΛΙΘΕΑ	7.477	378
		ΛΑΜΠΙΡΙ	14.630	258
		ΣΠΑΡΤΙΑ	25.559	220
ΑΙΤ/ΝΙΑΣ	ΠΑΡΑΚΑ- ΜΠΥΛΙΩΝ	ΑΓΙΟΣ ΒΛΑΣΙΟΣ	33.273	445
		ΑΓΑΛΙΑΝΟΣ	9.703	133
		ΑΜΠΕΛΙΑ	35.264	418
		ΚΥΠΑΡΙΣΣΟΣ	13.160	324
		ΠΕΝΤΑΚΟΡΦΟ	28.649	409
		ΠΟΤΑΜΟΥΛΑ	14.516	496
		ΣΑΡΓΙΑΔΑ	41.062	373
		ΣΙΔΕΡΑ	18.707	89
		ΧΟΥΝΗ	30.221	563
		ΨΗΛΟΒΡΑΧΟΣ	6.727	161
ΑΙΤ/ΝΙΑΣ	ΠΛΑΤΑΝΟΥ	ΠΛΑΤΑΝΟΣ	23.194	285
		ΑΓΙΟΣ ΔΗΜΗΤΡΙΟΣ	15.021	169
		ΑΡΑΧΩΒΑ	19.021	280
		ΑΧΛΑΔΟΚΑΣΤΡΟ	9.067	142
		ΔΕΝΔΡΟΧΩΡΙ	5.774	15
		ΚΑΣΤΑΝΕΑ	7.473	81
		ΚΛΕΠΑ	16.371	146
		ΛΙΒΑΔΑΚΙ	12.847	86
		ΝΕΟΧΩΡΙ	18.996	172
		ΠΕΡΔΙΚΟΒΡΥΣΗ	9.148	39
		ΠΕΡΙΣΤΑ	11.572	168
ΑΙΤ/ΝΙΑΣ	ΠΥΛΗΝΗΣ	ΧΟΜΟΡΗ	21.194	111
		ΣΙΜΟΣ	56.937	1.884
		ΑΝΘΟΦΥΤΟ	16.025	156
		ΓΑΒΡΟ	8.598	87
		ΕΛΕΥΘΕΡΙΑΝΗ	13.546	265
		ΠΑΛΑΙΟΠΥΡΓΟΣ	30.282	232
ΑΙΤ/ΝΙΑΣ	ΧΑΛΚΕΙΑΣ	ΣΤΥΛΙΑ	8.578	162
		ΤΡΙΚΟΡΦΟ	79.550	1.619
		ΓΑΥΡΟΛΙΜΝΗ		
		ΑΝΩ ΒΑΣΙΛΙΚΗ		
		ΚΑΤΩ ΒΑΣΙΛΙΚΗ		
	ΚΑΛΑΒΡΟΥΖΑ			
ΣΥΝΟΛΟ	10	96	1.484.181	40.767

4.1 Πίνακας δημοτικών διαμερισμάτων
Πηγή: ΑΙΤΩΛΙΑ ΑΕ

4.2.2 Χάρτης περιοχής παρέμβασης



ΚΕΦΑΛΑΙΟ 5

Προφίλ εταιρείας - Στόχοι και δραστηριότητες

5.1 Σύντομο ιστορικό

Η κοινοτική πρωτοβουλία Leader II στάθηκε η αιτία για την ίδρυση της εταιρείας που διαχειρίστηκε το πρόγραμμα για την περιοχή της ορεινής Ναυπακτίας - Τριχωνίδας. Η εταιρία ιδρύθηκε το 1994 με την επωνυμία «ΑΝΑΠΤΥΞΙΑΚΗ ΕΤΑΙΡΙΑ ΑΠΟΔΟΤΙΑΣ ΟΦΙΟΝΕΙΑΣ ΑΕ». Έδρα της εταιρείας ήταν η κοινότητα της Λιμνίτσας. Διάρκεια της ΑΝΕΤΑΠΟ ΑΕ είναι τα 50 έτη με δυνατότητα παράτασης επ' αορίστου.

Μετά την εφαρμογή του Νόμου 2539/97 (Ι.Καποδίστριας) η μετοχική βάση της εταιρείας διευρύνθηκε και στο μετοχικό της κεφάλαιο συμμετέχουν ένδεκα (11) δήμοι της Αιτωλίας όπως αυτή ορίζεται με τα ιστορικά της όρια. Συμμετέχει επίσης η Ένωση Αγροτικών Συνεταιρισμών (Ε.Α.Σ.) Μεσολογγίου – Ναυπακτίας, η Ένωση Αγροτικών Συνεταιρισμών Δωρίδας, η Ομοσπονδία Συλλόγων Ναυπακτίας (Ο.ΣΥ.Ν), και η Ομοσπονδία Επαγγελματιών Βιοτεχνών και Εμπόρων Ναυπακτίας (Ο.Ε.Β.Ε.Ν.). Η εταιρεία έγινε διανομαρχιακή (Ν. Αιτωλοακαρνανίας, Φωκίδας και Ευρυτανίας) και διαπεριφερειακή (Περιφέρειες Δυτικής και Στερεάς Ελλάδας).

Η Νέα Εταιρεία μετονομάζεται σε Αιτωλική Αναπτυξιακή Α.Ε. και σε συντομογραφία ΑΙΤΩΛΙΑ Α.Ε. Η επωνυμία της εταιρείας εκφράζει την νέα μετοχική της σύνθεση και τους διευρυμένους στόχους της.

5.2 Στόχοι της εταιρείας

Γενικά οι κύριοι στόχοι της Αιτωλίας ΑΕ είναι η ανάδειξη της ιστορίας της περιοχής, η αξιοποίηση του φυσικού της πλούτου σε συνδυασμό με την προστασία του περιβάλλοντος, η αναβίωση των ιστορικών μοναστηριών της περιοχής, η διατήρηση της παράδοσης και τέλος η δημιουργία προϋποθέσεων για την αναβάθμιση των ελάχιστων υπηρεσιών που υπάρχουν στην περιοχή. Όλα τα παραπάνω μπορούν να τονώσουν την περιοχή και να της εξασφαλίσουν την αναπτυξιακή της πορεία. Παρακάτω ακολουθούν πιο αναλυτικά οι σκοποί της Αιτωλίας ΑΕ όπως αναφέρονται και στο καταστατικό της και είναι οι εξής:

- Η εκπόνηση και εφαρμογή επενδυτικών σχεδίων για την αξιοποίηση των τοπικών πόρων της περιοχής.
- Η μελέτη και εφαρμογή προγραμμάτων για την προστασία του φυσικού, του οικιστικού περιβάλλοντος, αλλά και της πολιτιστικής κληρονομιάς.
- Η συμβολή στην εκπαίδευση και επιμόρφωση στελεχών της περιοχής.
- Η τεχνική στήριξη φορέων της περιοχής που αναλαμβάνουν επενδυτικές πρωτοβουλίες.

- Η αξιοποίηση των χρηματοδοτήσεων και των επιχορηγήσεων προς όφελος των δικαιούχων αλλά και της ίδιας της εταιρείας.
- Η ενημέρωση και η συμβουλευτική υποστήριξη των ΟΤΑ για τα θέματα που αφορούν κοινοτικά και εθνικά χρηματοδοτικά προγράμματα.
- Η ενημέρωση και συμβουλευτική υποστήριξη των μικρομεσαίων επιχειρήσεων για τα κοινοτικά και εθνικά χρηματοδοτικά προγράμματα.
- Η προστασία και η αποκατάσταση σε ορισμένες περιπτώσεις του φυσικού περιβάλλοντος.
- Η μέριμνα για την βελτίωση των υποδομών της περιοχής.

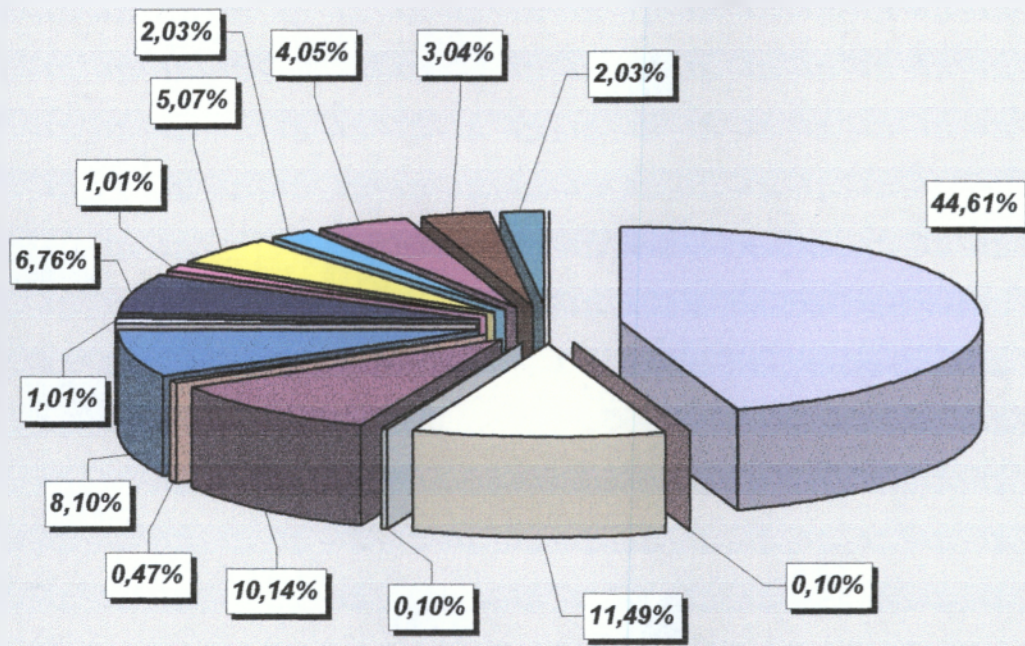
Η περιοχή της ορεινής Αιτωλίας – Τριχωνίδας με την βοήθεια της Αιτωλικής Αναπτυξιακής μπορεί να προσφέρει τις δυνατότητες για ανάπτυξη και της ευρύτερης περιοχής του νομού.

5.3 Μετοχικό Κεφάλαιο

Στο μετοχικό κεφάλαιο που ανέρχεται σε 433.640€ συμμετέχουν οι παρακάτω φορείς:

ΔΗΜΟΣ	ΠΟΣΟΣΤΟ(%)	ΠΟΣΟ
1. Δήμος Αποδοτίας	44,608%	193.438,13 €
2. Δήμος Ναυπάκτου	10,135%	43.949,41 €
3. Δήμος Αντιρρίου	11,486%	49.807,89 €
4. Δήμος Πυλίνης	8,095%	35.103,16 €
5. Δήμος Μεσολογγίου	6,757%	29.301,05 €
6. Δήμος Ευπαλίου	5,068%	21.976,88 €
7. Δήμος Βαρδουσίων	2,027%	8.789,88 €
8. Δήμος Δομνίστας	4,054%	17.579,77 €
9. Δήμος Χάλκειας	3,041%	13.186,99 €
10. Δήμος Θέρμου	2,027%	8.789,88 €
11. Δήμος Πλατάνου	1,014%	4.397,11 €
12. Ένωση Αγρ. Συν/σμών Δωρίδος	0,472%	2.046,78 €
13. ΕΑΣ Μεσολογγίου – Ναυπακτίας	1,014%	4.397,11 €
14. Ο.Ε.Β.Ε.Ν.	0,101%	437,98 €
15. Ο.Σ.Υ.Ν	0,101%	437,98 €
ΣΥΝΟΛΟ	100,000%	433.640,00 €

**ΜΕΤΟΧΙΚΟ ΚΕΦΑΛΑΙΟ
ΑΙΤΩΛΙΚΗΣ ΑΝΑΠΤΥΞΙΑΚΗΣ
433.640 €**

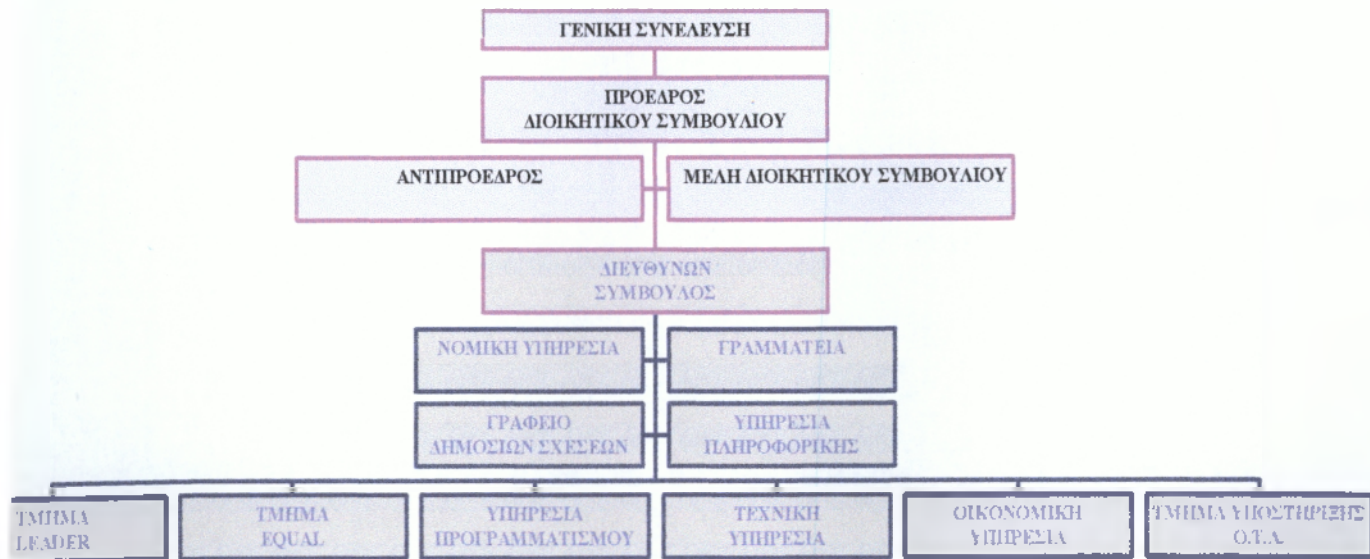


- | | |
|---------------------|--------------------------------|
| □ Δήμος Αποδοτίας | ■ Ο.Σ.Υ.Ν. |
| □ Δήμος Αντιρρίου | □ Ο.Ε.Β.Ε.Ν. |
| ▣ Δήμος Ναυπάκτου | □ ΕΑΣ Δωρίδας |
| ■ Δήμος Πυλῆνης | □ ΕΑΣ Μεσολογγίου – Ναυπακτίας |
| ■ Δήμος Μεσολογγίου | ■ Δήμος Πλατάνου |
| ■ Δήμος Ευπαλίου | ■ Δήμος Θέρμου |
| ■ Δήμος Δομνίστας | ■ Δήμος Χάλκειας |
| ■ Δήμος Βαρδουσιών | |

5.4 Διοικητικό συμβούλιο

Η εταιρία διοικείται από Διοικητικό Συμβούλιο που απαρτίζεται από εννέα (9) μέλη τα οποία εκλέγονται από τη Γενική Συνέλευση. Πρόεδρος είναι ο κ. Σταύρος Παναγιώτου, Συνταξιούχος Γεωπόνος του Υπουργείου Γεωργίας, αντιπρόεδρος ο κ. Κωνσταντίνος Τσιακούμης, Δήμαρχος Ευπαλίου, διευθύνων σύμβουλος ο κ. Γιάννης Μπουλές, Οικονομολόγος – Δήμαρχος Πυλῆνης.

5.5 ΟΡΓΑΝΟΓΡΑΜΜΑ



5.6 Ανθρώπινο Δυναμικό

Η επιτυχία κάθε προσπάθειας συνδέεται άρρηκτα με το κατάλληλο ανθρώπινο δυναμικό, που δίκαια κατέχει την πρώτη θέση στην πολιτική της εταιρείας, για τη θετική ανταπόκριση στις αυξανόμενες προσδοκίες των φορέων και των πολιτών της περιοχής μας.

Η ποιότητα του ανθρώπινου δυναμικού αποτελεί το ισχυρότερο πλεονέκτημα για την οικοδόμηση δυναμικών επιχειρήσεων μέσα σε ένα πλαίσιο οριζόμενο από την παγκοσμιοποίηση της οικονομίας και την έκρηξη του διεθνούς ανταγωνισμού. Εκτός αυτού η εμφάνιση της κοινωνίας της πληροφορίας και της έννοιας της δια βίου εκπαίδευσης και κατάρτισης προκαλούν σοβαρές ανακατατάξεις και επιβάλλεται οι ειδικεύσεις, οι δεξιότητες και τα συστήματα οργάνωσης, να προσαρμόζονται όσο το δυνατόν γρηγορότερα σε αυτές.

Οι αντικειμενικοί στόχοι της εταιρείας στον τομέα του ανθρώπινου δυναμικού είναι:

- Η προσέλκυση υψηλού επιπέδου επιστημόνων διαφόρων ειδικοτήτων ώστε οι παρεμβάσεις στην περιοχή να στηρίζονται σε διεπιστημονικές προσεγγίσεις
- Η επίτευξη ομοιογένειας σε επίπεδο τεχνικής κατάρτισης και επιστημονικής συγκρότησης των στελεχών.
- Η πλήρης αξιοποίηση των νέων τεχνολογικών μέσων που διαθέτει ή μπορεί να αποκτήσει η εταιρεία, μέσω της εφαρμογής ενός συνόλου δράσεων ανάπτυξης, προγραμματισμού και διαχείρισης του ανθρώπινου δυναμικού.

- Η λειτουργία δικτύου σχέσεων μεταξύ των εργαζομένων και διεύθυνσης και αντίστοιχα όλων αυτών, με το εξωτερικό περιβάλλον. Η εταιρεία απασχολεί σήμερα:

<u>α/α</u>	<u>Ειδικότητα</u>	<u>Θέσεις</u>
1	Οικονομολόγος	3
2	Χημικός Μηχανικός, MSc "Επιστήμη και Τεχνολογία Υδατικών Πόρων"	1
3	Πολιτικός Μηχανικός, MSc "Έργα Υποδομής Πολιτικού Μηχανικού"	1
3	Πολιτικός Μηχανικός	1
4	Τεχνολόγος Πολιτικός Μηχανικός	1
5	Γεωπόνος	1
6	Γεωπόνος	1
7	Λογιστής	1
8	Γραμματεία	1
9	Τεχνολόγος Υγείας και Πρόνοιας	2
10	Βοηθός Λογιστή	1

Εκτός από τους μόνιμους συνεργάτες η εταιρεία αξιοποιεί έμπειρο επιστημονικό προσωπικό από μια ευρύτατη ομάδα ειδικοτήτων Γεωλογίας, Μετεωρολογίας, Γεωπονίας, Περιβάλλοντος/Εφαρμοσμένης Οικολογίας, Δασολογίας, Πληροφορικής, Νομικής, Κοινωνιολογίας, κλπ.

5.7 Συνεργασίες

Η εταιρεία έχει διαμορφωμένες σχέσεις συνεργασίας με φορείς Δημόσιους και Ιδιωτικούς όπως: Υπουργεία, ιδρύματα, ΑΕΙ, ΤΕΙ, ΕΕΤΑΑ, ΚΕΚ, Επαγγελματικές και Επιστημονικές ενώσεις κλπ.

5.8 Διεθνείς Συνεργασίες

Στα πλαίσια της Κ.Π. EQUAL η Αιτωλική Αναπτυξιακή Α.Ε. έχει αναπτύξει διακρατική συνεργασία με το Πανεπιστήμιο του Τρέντο στην Ιταλία, την Αναπτυξιακή Εταιρεία ΚΙC της Στοκχόλμης στην Σουηδία, τον Ερυθρό Σταυρό της Φιλανδίας και τον Ερυθρό Σταυρό της Ολλανδίας.

Στα πλαίσια του άξονα 2 του Τοπικού Προγράμματος Leader + προβλέπεται στο Μέτρο 2.2 "Συνεργασία μεταξύ περιοχών δύο ή περισσότερων κρατών: διακρατική συνεργασία" συνολικού προϋπολογισμού 63.027 €. Η Εταιρεία βρίσκεται σε διερευνητικό επίπεδο συνεργασιών.

5.9 ΔΙΑΧΕΙΡΙΣΗ ΠΡΟΓΡΑΜΜΑΤΩΝ

5.9.1 Προγράμματα που διαχειρίζεται η ΑΙΤΩΛΙΑ ΑΕ

Κοινοτική πρωτοβουλία INTERREG III C/ East - INNOREF

Στα πλαίσια του προγράμματος INNOREF της κοινοτικής πρωτοβουλίας INTERREG III C, η ΑΙΤΩΛΙΑ ΑΕ είναι η κύρια εταιρός στο υποπρόγραμμα "Αγροτουριστικό προϊόν με ονομασία προέλευσης" με το συνολικό προϋπολογισμό 500,000 € για την περίοδο 2005 - 2007. Το υποπρόγραμμα στοχεύει στη δημιουργία μιας διαπεριφερειακής ετικέτας ποιοτικών ομπρελών για τις Αγροτουριστικές επιχειρήσεις που ενεργοποιούνται στις ακόλουθες περιοχές:

- Περιφέρεια Δυτικής Ελλάδας
- Περιφέρεια της Ουμβρίας
- Περιφέρεια Friuli Giulia της Βενετίας
- Περιφέρεια Hranicko της Τσεχίας

Κοινοτική Πρωτοβουλία Leader +

Η ΑΙΤΩΛΙΑ Α.Ε. διαχειρίζεται για την περιοχή παρέμβασής της την Κοινοτική Πρωτοβουλία Leader+ με συνολικό προϋπολογισμό 7.648.918,73 € για την χρονική περίοδο 2002 – 2008.

Στην περιοχή παρέμβασης δίνεται έμφαση στην ποιότητα και στους ακόλουθους τομείς:

- Στην ανάπτυξη του αγροτουρισμού και των ήπιων μορφών τουρισμού
- Στην ανάδειξη της ταυτότητας της περιοχής
- Στην αξιοποίηση των πολιτιστικών, περιβαλλοντικών και φυσικών πόρων
- Στην προσέλκυση επισκεπτών
- Στην ενίσχυση της μεταποίησης και εμπορίας των τοπικών αγροτικών προϊόντων
- Στην ορθολογικότερη εκμετάλλευση των τοπικών πόρων
- Στην τεχνολογία

Κοινοτική Πρωτοβουλία EQUAL

Η ΑΙΤΩΛΙΑ Α.Ε. είναι συντονιστής εταιρός της Αναπτυξιακής Σύμπραξης «Σύμφωνο Προώθησης της Κοινωνικής Επιχειρηματικότητας στην Αιτωλοακαρνανία», η οποία υλοποιεί το έργο «Κοινωνική Επιχειρηματικότητα για την Καταπολέμηση του Αποκλεισμού», προϋπολογισμού 880.411€.

Σκοπός του έργου είναι:

- Η μελέτη των αναπτυξιακών δυνατοτήτων της κοινωνικής οικονομίας στο Νομό Αιτωλοακαρνανίας

- Η συγκρότηση μόνιμου forum κοινωνικών, πολιτικών και οικονομικών παραγόντων της περιοχής της Αιτωλοακαρνανίας
- Η κατάρτιση τοπικής αναπτυξιακής στρατηγικής στο πεδίο της κοινωνικής επιχειρηματικότητας
- Η πιλοτική λειτουργία κοινωνικών επιχειρήσεων
- Η εκπαίδευση ατόμων από ευπαθείς κοινωνικές ομάδες σε ειδικότητες και επαγγέλματα της κοινωνικής οικονομίας
- Η ευαισθητοποίηση των δημοσίων και ιδιωτικών φορέων αλλά και της κοινής γνώμης του Νομού Αιτωλοακαρνανίας σε θέματα κοινωνικής επιχειρηματικότητας

Η ΑΙΤΩΛΙΑ Α.Ε. είναι ο βασικός μέτοχος της ΚΟΙΝΩΝΙΚΗΣ ΕΠΙΧΕΙΡΗΣΗΣ ΝΑΥΠΑΚΤΟΥ Ε.Π.Ε., η οποία ιδρύθηκε στο πλαίσιο της Κοινοτικής Πρωτοβουλίας EQUAL και η οποία δραστηριοποιείται στους τομείς του πολιτισμού, του τουρισμού και της διαφήμισης. Στην εν λόγω εταιρεία απασχολούνται με πλήρη απασχόληση οκτώ άτομα από ευπαθείς κοινωνικές ομάδες, εκ των οποίων δυο άτομα συμμετέχουν στο εταιρικό κεφάλαιο.

Δομή Στήριξης Υπουργείου Γεωργίας

Στα πλαίσια του Περιφερειακού Επιχειρησιακού Προγράμματος Δυτικής Ελλάδος, υλοποιείται το ΠΕΠ Ορεινής Ναυπακτίας, η συνολική εγκεκριμένη Δημόσια Δαπάνη του Προγράμματος ανέρχεται σε 6.215.000,0 €. Η ΑΙΤΩΛΙΑ Α.Ε. συμμετέχει ως εταίρος στη Δομή Στήριξης Υπουργείου Γεωργίας, αναλαμβάνοντας τη λειτουργία της antenna Ναυπακτίας. Η περιοχή εφαρμογής του προγράμματος Ορεινής Ναυπακτίας είναι τα ορεινά Δημοτικά Διαμερίσματα των Δήμων Αποδοτίας, Ναυπάκτου, Πλατάνου και Πυλίνης.

5.9.2. Συμμετοχή Στη Διαχείριση Προγραμμάτων:

ΒΟΗΘΕΙΑ στο ΣΠΙΤΙ

Η ΑΙΤΩΛΙΑ Α.Ε σε συνεργασία με τις Περιφέρειες Στερεάς και Δυτικής Ελλάδας καθώς και τους Δήμους Ευπαλίου, Αντιρρίου, Αποδοτίας, Πλατάνου και Πυλίνης, λειτουργεί το Πρόγραμμα "Βοήθεια στο Σπίτι" για λογαριασμό των ανωτέρω δήμων μετόχων της.

ΚΕΤΑ ΔΥΤΙΚΗΣ ΕΛΛΑΔΑΣ

Η ΑΙΤΩΛΙΑ Α.Ε. συμμετέχει ως εταίρος στο ΚΕΤΑ Δυτικής Ελλάδας, αναλαμβάνοντας τη λειτουργία της antenna Ναυπακτίας, παρέχοντας υπηρεσίες όπως:

- Ενημέρωση – πληροφόρηση – καλλιέργεια επιχειρηματικού πνεύματος
- Παρακολούθηση της ανταγωνιστικότητας των Μ.Μ.Ε.

- Εξατομικευμένη υποστήριξη
 - Διαμεσολάβηση – αξιοποίηση χρηματοδοτικών εργαλείων
- Υποστήριξη στη διεθνοποίηση – εξαγωγικός προσανατολισμός

ΠΡΟΓΡΑΜΜΑ ΣΥΝΟΔΕΥΤΙΚΩΝ ΥΠΟΣΤΗΡΙΚΤΙΚΩΝ ΥΠΗΡΕΣΙΩΝ

«Ο ΠΛΑΤΩΝ»

Η ΑΙΤΩΛΙΑ Α.Ε. συμμετέχει ως εταίρος στο πρόγραμμα συνοδευτικών υποστηρικτικών υπηρεσιών «Ο ΠΛΑΤΩΝ» υλοποιώντας δράσεις δημοσιότητας.

«ΕΓΡΗΓΟΡΣΗ»

Η ΑΙΤΩΛΙΑ Α.Ε. συμμετέχει ως εταίρος στο έργο «ΕΓΡΗΓΟΡΣΗ» του Μέτρου 5.3 του Ε.Π. «Απασχόληση και Επαγγελματική Κατάρτιση».

5.9.3 Προγράμματα που έχουν υλοποιηθεί:

Κοινοτική Πρωτοβουλία Leader II

Η ΑΙΤΩΛΙΑ Α.Ε. διαχειρίστηκε για την περιοχή παρέμβασής της την Κοινοτική Πρωτοβουλία Leader II με συνολικό προϋπολογισμό **1.320.516.809 δραχμές (3.875.324,45 €)** για τη χρονική περίοδο 1995-2000.

Στην περιοχή παρέμβασης δίνεται έμφαση κυρίως στους ακόλουθους τομείς:

- στην ανάπτυξη του αγροτουρισμού και των ήπιων μορφών τουρισμού
- στην οργάνωση και το σχεδιασμό της παραγωγής
- στην ενίσχυση της μεταποίησης και εμπορίας των τοπικών αγροτικών προϊόντων
- στην ορθολογικότερη εκμετάλλευση των τοπικών πόρων

Κατά το διάστημα εφαρμογής του προγράμματος Leader II στο Νομό Αιτωλοακαρνανίας προέκυψαν πολλά και ποικίλα οφέλη και αναμένεται να προκύψουν ακόμη περισσότερα κατά την λειτουργία των έργων.

Κοινοτική Πρωτοβουλία ΑΠΑΣΧΟΛΗΣΗ. Άξονας INTEGRA.

Η ΑΙΤΩΛΙΑ Α.Ε. συνδιαχειρίστηκε με άλλους φορείς το πρόγραμμα «ΝΑΥΣΙΚΑ – Εκπαίδευση και ανάπτυξη επιχειρηματικής δραστηριότητας στον τομέα του οικοτουρισμού από γυναίκες της Ορεινής Ναυπακτίας», συνολικού προϋπολογισμού **100.000.000 δραχμών** που εποπτεύτηκε από το Υπουργείο Εργασίας.

Επιχειρησιακά Σχέδια Καποδιστριακών Δήμων

Για την ενίσχυση της λειτουργίας των νέων Δήμων η ΑΙΤΩΛΙΑ Α.Ε., ίδρυσε Ειδικό Γραφείο Υποστήριξης των Οργανισμών Τοπικής Αυτοδιοίκησης. Ένα πρώτο μέτρο είναι η εκπόνηση μελετών για κάθε νέο Δήμο με στόχο την ανάδειξη προτεραιοτήτων που επιταχύνουν την κοινωνική, περιβαλλοντική και οικονομική αναβάθμιση των Ο.Τ.Α. Συγκεκριμένα έχουν εκπονηθεί :

1. Συμμετοχή στην εκπόνηση "Στρατηγικού Προγράμματος Δράσης για τη Βιώσιμη Ανάπτυξη των Ορεινών Περιοχών», Πίνδος – Κέντρο Στρατηγικού Σχεδιασμού.
2. Επιχειρησιακό Σχέδιο Ολοκληρωμένου Προγράμματος Ανάπτυξης Ορεινής Ζώνης Ναυπακτίας/Μελέτη Ορεινών Όγκων Ναυπακτίας (Δήμοι Ναυπάκτου, Πλατάνου, Αποδοτίας, Πυλήνης). Η ανάθεση έγινε με διαγωνισμό από την Περιφέρεια Δυτικής Ελλάδας.
3. Στα πλαίσια του Προγράμματος Ανάπτυξη Ορεινής Ζώνης Ναυπακτίας η Αιτωλία Α.Ε. έχει εκπονήσει:
 - Μελέτη Αποκατάστασης Δημοτικών Σχολείων Χρυσόβου και Ελατόβρυσης
 - Μελέτη βελτίωσης αγροτικού δρόμου που συνδέει τα Δ.Δ. Καστανιάς και Αγίου Δημητρίου
 - Μελέτη Βελτίωσης αγροτικού δρόμου που συνδέει την 21^η Ε.Ο. με τον οικισμό Παλαιοκλήσι Δ.Δ. Πλατάνου
 - Θα υλοποιηθεί άμεσα η Μελέτη Ανάπλασης πεζοδρομίων και πλατειών οικισμών του Δήμου Πυλήνης
4. Μελέτη για την επιλογή άριστης λύσης στη διαχείριση των απορριμμάτων του Δήμου Ευπαλίου
5. Μελέτη για την αξιοποίηση –Διαχείριση οικοσυστήματος λεκάνης απορροής υδάτων ποταμών Μόρνου και Ευήνου

Για το συνολικό επιχειρησιακό σχεδιασμό εκπονήθηκε αναπτυξιακό πρόγραμμα για Δήμους μέτοχους καθώς επίσης και ένα πρόγραμμα για το σύνολο της περιοχής παρέμβασης της εταιρείας.

Συγκεκριμένα έχουν εκπονηθεί :

1. Μελέτη Τουριστικής Προβολής του Δήμου Αποδοτίας (ΕΠΤΑ)
2. Αναπτυξιακή Μελέτη Δήμου Ευπαλίου (Leader)
3. Αναπτυξιακή Μελέτη Δήμου Πλατάνου (Leader)
4. Αναπτυξιακή Μελέτη Δήμου Πυλήνης (Leader)

5.10 Συμμετοχή σε άλλες εταιρείες

Μέτοχος στην	"ΕΛΛΗΝΙΚΗ ΕΝΩΣΗ ΑΝΑΠΤΥΞΙΑΚΩΝ ΕΤΑΙΡΕΙΩΝ"
Μέτοχος στην	"ΠΙΝΔΟΣ - Κέντρο Στρατηγικού Σχεδιασμού"
Εταίρος στην	«ΚΟΙΝΩΝΙΚΗ ΕΠΙΧΕΙΡΗΣΗ ΝΑΥΠΑΚΤΟΥ Ε.Π.Ε.»
Εταίρος στην	«ΑΜΚΕ ΚΕΤΑ ΔΥΤΙΚΗΣ ΕΛΛΑΔΑΣ»
Εταίρος στην	«ΑΜΚΕ ΣΥΜΦΩΝΟ ΠΡΟΩΘΗΣΗΣ ΤΗΣ ΚΟΙΝΩΝΙΚΗΣ ΕΠΙΧΕΙΡΗΜΑΤΙΚΟΤΗΤΑΣ ΣΤΗΝ ΑΙΤΩΛΟΑΚΑΡΝΑΝΙΑ»

ΚΕΦΑΛΑΙΟ 6

ΟΙ ΠΡΟΤΕΙΝΟΜΕΝΕΣ ΠΑΡΕΜΒΑΣΕΙΣ ΤΗΣ ΑΙΤΩΛΙΑΣ ΑΕ ΓΙΑ ΤΗΝ ΠΕΡΙΟΧΗ ΤΗΣ ΟΡΕΙΝΗΣ ΝΑΥΠΑΚΤΙΑΣ-ΤΡΙΧΩΝΙΔΑΣ

Στα πλαίσια της κοινοτικής πρωτοβουλίας LEADER II, έχει εγκριθεί, από την Ε.Ε., για το διάστημα 1994-1999, πρόγραμμα πλαίσιο ύψους Δημόσιας Δαπάνης 208 εκ. ECU (περίπου 64 δις. δρχ.) από τα οποία η κοινοτική συμμετοχή ανέρχεται σε 51,7 δις. δρχ. και η Εθνική συμμετοχή σε 12,3 δις. δρχ.

ΣΤΟΧΟΣ της πρωτοβουλίας είναι τόσο, η κατά το δυνατόν, εξομάλυνση των δυσμενών επιπτώσεων που έχει για την Ελλάδα η εφαρμογή της νέας Κοινής Αγροτικής Πολιτικής, όσο και η συγκράτηση του αγροτικού πληθυσμού στην ύπαιθρο με παρεμβάσεις που εξασφαλίζουν την αειφόρο ανάπτυξή της, δίνουν τη δυνατότητα συμπληρωματικού εισοδήματος και συμβάλλουν στη μείωση της ανεργίας, στη διαφύλαξη των φυσικών πόρων και την προστασία του περιβάλλοντος.

ΕΝΔΙΑΜΕΣΟΣ ΦΟΡΕΑΣ

Υπεύθυνη αρχή για τη διαχείριση της επιχορήγησης και την παρακολούθηση της πρωτοβουλίας σε επίπεδο Χώρας (ΕΝΔΙΑΜΕΣΟΣ ΦΟΡΕΑΣ), έχει ορισθεί, με σχετική σύμβαση που έχει υπογράψει με την Ευρωπαϊκή Επιτροπή, το πρώην Υπουργείο Γεωργίας.

ΦΟΡΕΙΣ ΥΛΟΠΟΙΗΣΗΣ της πρωτοβουλίας μπορεί να είναι:

1. Ομάδες Τοπικής Δράσης, στις οποίες συμμετέχουν κυρίως τοπικοί συλλογικοί φορείς (οργανισμοί τοπικής αυτοδιοίκησης, ενώσεις ή επιχειρήσεις ΟΤΑ, γεωργικοί Συν/σμοί ή ενώσεις τους, άλλοι κοινωνικοί ή επαγγελματικοί φορείς), έχουν τη μορφή ανώνυμης εταιρείας και καταστατικό σκοπό την αγροτική ανάπτυξη.
2. Συλλογικοί Φορείς του αγροτικού χώρου, δημόσιοι ή ιδιωτικοί, οι οποίοι αναλαμβάνουν την υλοποίηση θεματικών δράσεων στα πλαίσια της αγροτικής ανάπτυξης.

Στην περίπτωση της περιοχής παρέμβασης όπου και αναφερόμαστε, φορέας υλοποίησης είναι η Αιτωλική Αναπτυξιακή.

ΤΕΛΙΚΟΙ ΔΙΚΑΙΟΥΧΟΙ (ΕΠΕΝΔΥΤΕΣ της πρωτοβουλίας μπορούν να είναι : Κάθε φυσικό ή νομικό πρόσωπο (Ιδιώτες, ΟΤΑ, επιχειρήσεις ΟΤΑ, Συν/σμοί, Σύλλογοι κ.λ.π.)

ΠΕΡΙΓΡΑΦΗ ΤΗΣ ΠΡΩΤΟΒΟΥΛΙΑΣ

Στα πλαίσια της πρωτοβουλίας περιλαμβάνονται τα ακόλουθα:

Σκέλος Α': " Απόκτηση ικανοτήτων":

Πρόκειται για ένα προκαταρτικό στάδιο με αντικείμενο τη διάγνωση των αναγκών μιας περιοχής, την ενημέρωση, κατάρτιση, και ευαισθητοποίηση του πληθυσμού για την ενεργό συμμετοχή του στο σχεδιασμό της αναπτυξιακής προσπάθειας και τελικό στόχο τη δημιουργία αναπτυξιακού Φορέα και την κατάρτιση σχεδίου τοπικής αγροτικής ανάπτυξης.

Σκέλος Β': "Καινοτόμα προγράμματα αγροτικής ανάπτυξης".

Τα προγράμματα κατάρτιζον από τοπικούς αναπτυξιακούς Φορείς (Φορείς υλοποίησης) και αφορούν την ανάπτυξη του αγροτικού χώρου στο σύνολο του με διάφορες δράσεις, οι οποίες πρέπει να έχουν χαρακτηριστικά όπως καινοτομίας, δυνατότητας μεταφοράς τεχνογνωσίας, πολλαπλασιαστικότητας των αποτελεσμάτων, συμπληρωματικότητας με άλλες παρεμβάσεις, δημιουργίας θέσεων εργασίας, διαφοροποίησης της απασχόλησης και της παραγωγής κ.λ.π. Οι δράσεις αυτές εντάσσονται σε 6 μέτρα, ανάλογα με το είδος τους.

Μέτρο 1: "Τεχνική στήριξη". Αφορά κυρίως την κάλυψη των λειτουργικών δαπανών των Φορέων υλοποίησης.

Μέτρο 2: "Επαγγελματική κατάρτιση". Οι ενέργειες του μέτρου αυτού συνδέονται με τις δράσεις που περιλαμβάνονται στα υπόλοιπα μέτρα του προγράμματος και πραγματοποιούνται σύμφωνα με τους κανόνες του ΕΚΤ - Υπ. Εργασίας.

Μέτρο 3: "Αγροτουρισμός" Στα πλαίσια ενός στρατηγικού σχεδιασμού τοπικής αγροτουριστικής ανάπτυξης σχεδιάζονται από τους Φορείς υλοποίησης οι παρεμβάσεις, οι οποίες ενδεικτικά μπορεί να είναι:

- Δημιουργία, εκσυγχρονισμός, επέκταση αγροτουριστικών καταλυμάτων.
- Εναλλακτικές μορφές τουρισμού (τουρισμός για την υγεία και την καλή φυσική κατάσταση τοπικού πληθυσμού και επισκεπτών, ιπποτουρισμός, ορειβατικός τουρισμός, πολιτιστικός, θρησκευτικός, περιπατητικός - περιηγητικός, φυσιολατρικός - οικολογικός - οικοτουρισμός, νέες μορφές τουρισμού) - Κατασκηνωτικά κέντρα.
- Κέντρα εστίασης και αναψυχής (παραδοσιακές ταβέρνες, χώροι γευσιγνωσίας, αναψυκτήρια, χώροι αναψυχής).

- Μικρά έργα υποδομής για τουριστική αξιοποίηση κτισμάτων και χώρων.
- Μουσεία (ανταποδοτικά).
- Προβολή, προώθηση, τουριστικά πακέτα, συστήματα κράτησης δωματίων, περίπτερα τουριστικών πληροφοριών.

Μέτρο 4: " Μικρές επιχειρήσεις". Ενδεικτικές δράσεις:

- Νέες μονάδες ή εκσυγχρονισμός μονάδων οικοτεχνίας, χειροτεχνίας και ειδών λαϊκής τέχνης.
- Νέες βιοτεχνίες, μικρές επιχειρήσεις ή εκσυγχρονισμός και επέκταση βιοτεχνιών.
- Προβολή, προώθηση, εκθετήρια, πρατήρια πώλησης, κέντρα και δίκτυα εξυπηρέτησης και στήριξης.
- Μελέτες, έρευνα.

Μέτρο 5: "αξιοποίηση επί τόπου και εμπορία γεωργικής, δασοκομικής παραγωγής και αλιείας". Ενδεικτικές δράσεις:

- Δράσεις τύπου Καν. (ΕΟΚ) 866/90 (κρέας, γάλα και γαλακτοκομικά, αυγά & πουλερικά, μέλι & σηροτροφία, σιτηρά, ελαιούχα, οίνος, οπωροκηπευτικά, άνθη, γεώμηλα, ζωοτροφές).
- Αξιοποίηση φυτικής, κτηνοτροφικής, δασικής και αλιευτικής παραγωγής.
- Βιολογικές καλλιέργειες και προϊόντα από βιολογική γεωργία.
- Αρωματικά φυτά.
- Δημιουργία μονάδων τύπου φάρμας - Οικολογικό αγρόκτημα.
- Παραγωγή πολ/κού υλικού.
- Μονάδες παραγωγής και αξιοποίησης τσίπουρου και λοιπών αποσταγμάτων.
- Επενδύσεις παραγωγής ειδών διατροφής (αρτοσκευάσματα, γλυκά, ζυμαρικά κ.λ.π).
- Αξιοποίηση ήπιων μορφών ενέργειας - Αξιοποίηση γεωθερμίας.
- Αναβάθμιση ζωϊκού κεφαλαίου.
- Αξιοποίηση υποπροϊόντων γεωργικής και κτηνοτροφικής Παραγωγής.
- Εκτροφεία.

- Υποδομή στήριξης παραγωγής (εδαφολογικά, φυτοπαθολογικά εργαστήρια). Μονάδες εδαφοβελτιωτικών.
- Νερόμυλοι - Ανεμόμυλοι (παραγωγικοί).
- Δημοτικές αγορές.
- Παραδοσιακά πατητήρια - κελάρια - βαρελάδικα - επισκέψιμα οινοποιεία.
- Πιστοποίηση ποιότητας - σήμανση προϊόντων.
- Εκθετήρια γεωργικών προϊόντων, χώροι πώληση, προβολή, προώθηση, τηλεματικό κέντρο, πωλήσεις με τηλεαγορά, δίκτυα διανομής, κέντρα αγροτικών δραστηριοτήτων.

Μέτρο 6: "Διατήρηση και βελτίωση περιβάλλοντος & περιβάλλοντος χώρου".

Ενδεικτικές δράσεις:

- Αναπλάσεις, αξιοποιήσεις και ανάδειξη τοπίων, οικισμών και παραδοσιακών κτιρίων.
- Σήμανση αξιοθέατων μνημείων, μονοπατιών, χαρτογραφήσεις - Διαδρομές πρόσβασης - γεφύρια.
- Αξιοποίηση μύλων (επισκέψιμων).
- Δημιουργία, βελτίωση καταφυγίων.
- Πολιτιστικά κέντρα, αίθουσες πολλαπλών χρήσεων, κέντρα διατήρησης πολιτιστικής κληρονομιάς - Μουσεία (μη ανταποδοτικά).
- Αξιοποίηση μοναστηριών και εκκλησιών.
- Ενίσχυση πολιτιστικών εκδηλώσεων ανάδειξης και διατήρησης τοπικής κληρονομιάς.
- Εκθεσιακοί χώροι - χώροι εξυπηρέτησης επισκεπτών.
- Συστήματα προστασία περιβάλλοντος (απομάκρυνση, ανακύκλωση απορριμμάτων κ.λ.π.)
- Ευαισθητοποίηση πληθυσμού - προβολή.

Σκέλος Γ': "Διακρατική συνεργασία". Αφορά σχέδια που υλοποιούνται από κοινού μεταξύ των Φορέων υλοποίησης 2 ή περισσότερων κρατών - μελών της Ε.Ε.

ΠΟΣΑ ΚΑΙ ΠΟΣΟΣΤΑ ΕΝΙΣΧΥΣΗΣ

1. Ανώτατο συνολικό κόστος επένδυσης, κατά κανόνα, μέχρι 80 εκ. δρχ. Είναι δυνατή η υπέρβαση του παραπάνω ποσού μετά από σχετική έγκριση της Επιτροπής Παρακολούθησης της πρωτοβουλίας.

2. Τα ποσοστά ενίσχυσης είναι κατά σκέλος και μέτρο τα ακόλουθα:

Σκέλος Α': 80% (ΕΓΤΠΕ - Π)

Σκέλος Β':

Μέτρο 1	Λειτουργικές δαπάνες	100% (ΕΓΤΠΕ - Π και Υπ. Γεωργίας)
	Εξοπλισμός	70% (ΕΓΤΠΕ - Π και Υπ. Γεωργίας)
	Μελέτες	60% (ΕΓΤΠΕ - Π και Υπ. Γεωργίας)
Μέτρο 2	Επαγγελματική κατάρτιση	70% (ΕΚΤ και Υπ. Γεωργίας)
Μέτρο 3	Αγροτουρισμός	60% (ΕΓΤΠΕ - Π ή ΕΤΠΑ και Υπ. Γεωργίας)
Μέτρο 4	Μικρές επιχειρήσεις	60% (ΕΤΠΑ και Υπ. Γεωργίας)
Μέτρο 5	Αξιοποίηση και εμπορία γεωργικής & δασοκομικής παραγωγής & αλιείας: Επενδύσεις τύπου Καν. (ΕΟΚ) 866/90 ακολουθούν τα ποσοστά που ορίζει ο παραπάνω Κανονισμός (ΕΓΤΠΕ - Π και Υπ. Γεωργίας).	
	Λοιπές επενδύσεις	60% (ΕΓΤΠΕ Π και Υπ. Γεωργίας)
Μέτρο 6	Διατήρηση και βελτίωση περιβάλλοντος: Μη παραγωγικά έργα Δημοσίων Φορέων	80% (ΕΓΤΠΕ - Π ή ΕΤΠΑ και Υπ. Γεωργίας)
	Λοιπά έργα	60% (ΕΓΤΠΕ - Π ή ΕΤΠΑ και Υπ. Γεωργίας)

Σκέλος Γ': "Διακρατική Συνεργασία": 71% (ΕΓΤΠΕ - Π)

Το υπόλοιπο ποσοστό αποτελεί την ίδια συμμετοχή των τελικών δικαιούχων (επενδυτών).

ΠΑΡΟΥΣΙΑΣΗ ΠΡΟΤΕΙΝΟΜΕΝΩΝ ΠΑΡΕΜΒΑΣΕΩΝ

Παρόλο που η ΑΙΤΩΛΙΑ ΑΕ ήταν τότε μια νεοσύστατη εταιρία χωρίς μεγάλη εμπειρία στα Ευρωπαϊκά προγράμματα προσπάθησε να εκμεταλλευτεί όλα τα μέτρα και τις δράσεις που προέβλεπε η Πρωτοβουλία Leader II. Ακολουθούν οι προτάσεις της Αναπτυξιακής εταιρίας για την περιοχή παρέμβασης:

Σκέλος Α': ΑΠΟΚΤΗΣΗ ΙΚΑΝΟΤΗΤΩΝ

Στόχος

Στόχος του μέτρου αυτού ήταν η δημιουργία δομών στήριξης με τις οποίες τίθενται στην διάθεση του ντόπιου πληθυσμού μηχανισμοί ανάπτυξης, με την μορφή βοήθειας στην αυτοβοήθεια, έτσι ώστε να μην είναι υποχρεωμένοι να καταφεύγουν μόνιμα σε εξωτερική βοήθεια. Πρόκειται για ένα προκαταρτικό στάδιο με αντικείμενο τη διάγνωση των αναγκών μιας περιοχής, την ενημέρωση, κατάρτιση, και ευαισθητοποίηση του πληθυσμού για την ενεργό συμμετοχή του στο σχεδιασμό της αναπτυξιακής προσπάθειας και τελικό στόχο τη δημιουργία αναπτυξιακού Φορέα και την κατάρτιση σχεδίου τοπικής αγροτικής ανάπτυξης.

Στα πλαίσια του Σκέλους Α' αναλυτικά προβλέπεται:

A.1 Μελέτη διάγνωσης των αναγκών της περιοχής

Η ενέργεια αυτή στο σημείο που βρισκόταν το πρόγραμμα ήταν απαραίτητη διότι για την περιοχή δεν υπήρχε μέχρι τότε καμιά μελέτη και τα στοιχεία που ήταν στη διάθεση της ΟΤΔ ήταν παλιά ή ελλιπή (στατιστική 1971) με αποτέλεσμα να μην υπάρχει μέχρι το σημείο εκείνο μια σαφή εικόνα της περιοχής παρέμβασης. Τα στοιχεία που συγκεντρώθηκαν στα πλαίσια της προετοιμασίας του προγράμματος δεν ήταν αρκετά για μια επιστημονική ανάλυση. Για την προσπάθεια προτάθηκε επιτόπια έρευνα (field research). Η μελέτη-έρευνα έχει και το καινοτομικό στοιχείο της παράλληλης ευαισθητοποίησης του πληθυσμού διότι με την επιτόπια έρευνα που προϋποθέτει την μέθοδο της συνέντευξης, γίνονται γνωστοί οι σκοποί της LEADER II. Η διάρκεια της ενέργειας αυτής ήταν 12 μήνες και το κόστος της ήταν 10.000.000 δρχ

A.2 Ημερίδες ευαισθητοποίησης του πληθυσμού

Η αρχή της ενεργού και δημιουργικής συμμετοχής του πληθυσμού στο πρόγραμμα είναι η βάση πάνω στην οποία στηρίχθηκαν όλες οι προσπάθειες. Η ευαισθητοποίηση είναι το πρώτο στάδιο. Η ενεργοποίηση προϋποθέτει έμπειρους- εμπυχωτές οι οποίοι και θα βγουν μέσα από τα προγράμματα κατάρτισης. Η διάρκεια της ήταν 18 μήνες και το συνολικό κόστος 10.000.000 δρχ.

A.3 Προμήθεια εξοπλισμού πληροφορικής-τηλεματικής

Ο εξοπλισμός με νέες τεχνολογίες είναι αναγκαίος για την καλύτερη και αποτελεσματική διαχείριση. Το λογισμικό της συνολικής διαχείρισης χωρίς την χρήση νέων τεχνολογιών είναι σχεδόν αδύνατο. Οι κοινότητες αντιμετωπίζουν τεράστια προβλήματα στην επίλυση των πιο απλών διαδικασιών εξυπηρέτησης των δημοτών. Το σύστημα αυτό είναι αυτονόητο ότι εξυπηρετεί και τις κοινότητες στην διεκπεραίωση των υποχρεώσεων τους όσον αφορά δημοτολόγια, αρχεία, λογιστικά κ.λ.π. Η διάρκεια εκτέλεσής του ήταν 12 μήνες και το συνολικό κόστος 15.000.000 δρχ.

A.4 Δημιουργία βάσης δεδομένων και σύνδεση με δίκτυα της Ε.Ε

Η βάση δεδομένων και η σύνδεση με ευρωπαϊκά δίκτυα θα αποτελέσουν το κέντρο αναφοράς της φορέων και ατόμων της περιοχής και παράλληλα ένα μηχανισμό επικοινωνίας με τον έξω κόσμο. Με κατάλληλη επέκταση θα αποτελέσει επίσης το μέσο προώθησης και προβολής των τοπικών προϊόντων. Η διάρκεια για δημιουργία της ήταν 30 μήνες και το κόστος 25.000.000 δρχ.

A.5 Παροχή τεχνικής στήριξης αναπτυξιακών στρατηγικών-Σύνταξη φακέλων και αναζήτηση πηγών χρηματοδότησης

Το πρόγραμμα που θα υλοποιηθεί θα πρέπει να είναι ένα ευέλικτο μοντέλο επιδεχόμενο προσαρμογές στα νέα δεδομένα και στις συγκυρίες, διότι διαφορετικά υπάρχει ο κίνδυνος να μην έχει τα αναμενόμενα αποτελέσματα. Χωρίς αποκλίσεις από την γενική στρατηγική στη πορεία χρειάζονται κάποιες προσαρμογές των επί μέρους στρατηγικών. Πέρα από αυτό θα πρέπει να αναζητηθούν και άλλες πηγές χρηματοδοτήσεων. Η δράση αυτή θα διαρκέσει όλο το διάστημα από το 1996 -1999 συνολικά 48 μήνες. Το κόστος της δράσης αυτής ήταν 30.000.000 δρχ.

Σκέλος Β΄: ΠΡΟΓΡΑΜΜΑΤΑ ΑΓΡΟΤΙΚΗΣ ΚΑΙΝΟΤΟΜΙΑΣ

Στόχοι – Στρατηγική – Αποτελέσματα

Κύριος στόχος του μέτρου αυτού είναι η αναβάθμιση του ρόλου της γεωργίας η οποία είναι και η κύρια μορφή απασχόλησης των κατοίκων της περιοχής. Η αναβάθμιση αυτή μπορεί να επιτευχθεί όχι με την εγκατάλειψη της παραδοσιακής γεωργίας αλλά με την ενίσχυση με νέες μεθόδους και μέσα, με την δημιουργία νέων δομών, με την άμβλυση της απομόνωσης, με την ενημέρωση κύρια των νέων που είναι καλύτεροι αποδέκτες καινοτόμων δράσεων. Ιδιαίτερη σημασία δίνεται στον ρόλο της νέας αγρότισσας η οποία παίζει όλο και πιο σημαντικό ρόλο στα δρώμενα της ελληνικής αγροτικής κοινωνίας.

Οι κύριοι στρατηγικοί στόχοι είναι η συγκράτηση του πληθυσμού και κύρια των νέων, η αύξηση του εισοδήματος των αγροτών της περιοχής, η δημιουργία νέων θέσεων εργασίας, η διασύνδεση γεωργίας, τουρισμού και περιβάλλοντος και η δημιουργία κλίματος προσέλκυσης επενδυτών.

Με τις ενέργειες του μέτρου αυτού προβλέπεται να δημιουργηθούν η υποδομή και οι προϋποθέσεις εκείνες που θα στηριχθεί κάθε παραγωγική δραστηριότητα αναπτυξιακού χαρακτήρα. Οι ενέργειες έχουν μια οργανική συνοχή και πολλαπλασιαστικά φαινόμενα που θα έχουν σαν αποτέλεσμα την αύξηση της παραγωγικότητας στον πρωτογενή τομέα και την δημιουργία νέων καλλιεργειών, την ανάπτυξη του δευτερογενή και τριτογενή τομέα την ενίσχυση της αγοράς εργασίας, την διεύρυνση της εσωτερικής αγοράς, το άνοιγμα προς άλλες αγορές και την δημιουργία κλίματος εμπιστοσύνης που θα συγκρατήσει το νέο ανθρώπινο δυναμικό και θα προσελκύσει επενδυτές.

Στα πλαίσια του Σκέλους Β΄ αναλυτικά προβλέπεται:

B1 ΤΕΧΝΙΚΗ ΣΤΗΡΙΞΗ

B.1.1 Δημιουργία γραφείου πληροφόρησης νέων αγροτών βιοτεχνών

Σκοπός αυτού του γραφείου είναι η στήριξη-ενίσχυση νέων αγροτών-επιχειρηματιών που ξεκινούν μια νέα καινοτομική δραστηριότητα ,με την παροχή πληροφόρησης, συμβουλών και την παράλληλη τεχνολογική υποστήριξη. Η ενέργεια είχε διάρκεια εκτέλεσης 54 μήνες και το κόστος της ανέρχεται σε 20.000.000 δρχ.

B.1.2 Κέντρο συνάντησης ευρωπαϊάς αγρότισσας

Η ελληνίδα αγρότισσα θεωρούνταν πάντα σαν το θεμέλιο της αγροτικής οικογένειας . Η συμβολή της στην αγροτική παραγωγή μνημονευόταν πάντα με ιδιαίτερη μνεία. Παρ όλα αυτά σε ότι είχε σχέση με συμμετοχή σε αποφάσεις των κοινών παρέμενε πάντα στο περιθώριο. Σήμερα οι συνθήκες έχουν αλλάξει και στην ελληνική ύπαιθρο. Η σημερινή αγρότισσα διεκδικεί μια θέση στον σχηματισμό της πολιτικής βούλησης. Στην περιοχή έχουν δείξει ενδιαφέρον αρκετές νέες αγρότισσες για συμμετοχή στις διαδικασίες των κοινών. Αυτό θα τους δώσει την δυνατότητα να οργανωθούν και να αναλάβουν πρωτοβουλίες, που θα αναβαθμίσουν περισσότερο την θέση τους και κατ' επέκταση το βιωτικό τους επίπεδο. Η διάρκεια εκτέλεσης είναι 54 μήνες και το κόστος ανέρχεται στα 50 000 000 δρχ.

B2 ΚΑΤΑΡΤΙΣΗ

Το δεύτερο μέτρο του Β' σκέλους του προγράμματος είναι η κατάρτιση που αν γίνει σωστά, έχει ιδιαίτερη βαρύτητα στην υλοποίηση αλλά και την επιτυχία του προγράμματος. Δυστυχώς όπως προέκυψε με την υλοποίηση του προγράμματος το μέτρο αυτό δεν υλοποιήθηκε καθόλου, παρόλο που η υλοποίησή του θα πολλαπλασίαζε τις θετικές επιπτώσεις του προγράμματος.

B.2.1 Κατάρτιση στελεχών διαχείρισης της αναπτυξιακής εταιρείας

Στην περιοχή υπάρχουν αρκετοί νέοι πτυχιούχοι οι οποίοι όμως δεν έχουν τις εμπειρίες που απαιτούν τα καθήκοντα διαχείρισης μιας αναπτυξιακής εταιρείας. Λόγοι εντοπιότητας αλλά και άλλοι όπως η γνώση της περιοχής επιβάλουν την κατάρτιση ντόπιου στελεχιακού δυναμικού από την εισαγωγή. Η κατάρτιση έχει διάρκεια 12 μήνες και το κόστος της είναι 10.000.000 δρχ.

B.2.2 Κατάρτιση σε ειδικά θέματα αγροτικής παραγωγής-Βιολογικές καλλιέργειες

Οι οικολογικές καλλιέργειες αρωματικών φυτών αποτελούν μια νέα παραγωγική δραστηριότητα για την περιοχή αλλά δεν υπάρχουν οι κατάλληλες γνώσεις. Η ενέργεια αυτή στοχεύει στην εκπαίδευση ατόμων που θα αναλάβουν να προωθήσουν τέτοιου είδους καλλιέργειες. Δικαιούχοι είναι οι κοινότητες που θα πρέπει να πάρουν την πρωτοβουλία και να καταρτίσουν άτομα που μπορούν να ασχοληθούν με αυτού του είδους τις καλλιέργειες. Η διάρκεια εκτέλεσης είναι 12 μήνες και το κόστος 20.000.000 δρχ.

B.2.3 Κατάρτιση στελεχών ευαισθητοποίησης στις κατευθύνσεις της LEADER II

Τα καταρτιζόμενα στελέχη δεν θα είναι μόνο εμπυχωτές αλλά θα έχουν και καθήκοντα συμβούλων σε θέματα ενημέρωσης γύρω από τις πρωτοβουλίες και άλλα προγράμματα που αφορούν άμεσα η έμμεσα τον πληθυσμό. Η διάρκεια εκτέλεσης είναι 18 μήνες και το συνολικό κόστος ανέρχεται στα 20.000.000 δρχ

B.2.4 Κατάρτιση ανέργων στην επεξεργασία ξύλου

Ο δασικός πλούτος είναι μοναδικός για την Ελλάδα και μέχρι σήμερα ανεκμετάλλευτος. Ήδη υπάρχει ιδιωτικό ενδιαφέρον αξιοποίησης αυτής της πρώτης ύλης και οπωσδήποτε μια εγγύηση απασχόλησης. Η κοινότητα Τερψιθέας (Δήμος Αποδοτίας) μπορεί να αναλάβει μια τέτοια πρωτοβουλία που θα διαρκέσει 18 μήνες και θα έχει κόστος 20.000.000 δρχ.

B.2.5 Κατάρτιση σε θέματα επεξεργασίας και συσκευασίας ντόπιων προϊόντων

Η επεξεργασία και συσκευασία ντόπιων και οικολογικών προϊόντων απαιτεί ειδικές μεθόδους και γνώσεις που μόνο με ειδική κατάρτιση μπορούν να μεταβιβασθούν. Δικαιούχοι είναι πάλι οι κοινότητες με διάρκεια εκτέλεσης 12 μήνες και κόστος 12.000.000 δρχ.

B.2.6 Κατάρτιση σε θέματα εναλλακτικών μορφών τουρισμού

Οι εναλλακτικές μορφές τουρισμού είναι ένας τομέας εντελώς νέος στην ελληνική αγορά και απαιτεί ιδιαίτερη προσοχή. Από τις μορφές αυτές θα κριθεί και το μοντέλο τουριστικής ανάπτυξης που θα κυριαρχήσει και το οποίο με την σειρά του θα επηρεάσει όλες τις μορφές οικονομικών δραστηριοτήτων αρνητικά (π.χ. Μαζικός τουρισμός) η θετικά, σεβασμός στο περιβάλλον και στις ανάγκες των ανθρώπων. Για τον λόγο αυτό κρίνεται απαραίτητη η ενημέρωση και κατάρτιση του ντόπιου πληθυσμού από ειδικούς. Την πρωτοβουλία την αναλαμβάνει η Αιτωλική Αναπτυξιακή και η διάρκεια εκτέλεσής της είναι 18 μήνες με συνολικό κόστος 20.000.000 δρχ.

B.2.7 Κατάρτιση των στελεχών των φορέων υλοποίησης στα δίκτυα

Η κατάρτιση αυτή κρίνεται αναγκαία διότι τα καταρτιζόμενα άτομα θα πρέπει να έχουν εξειδικευμένες γνώσεις στην χρήση πληροφορικής, διεθνών συνεργασιών, διαπραγματεύσεων κ.λ.π. Το κόστος ανέρχεται στα 12.000.000 δρχ.

B.2.8 Κατάρτιση σε ειδικά θέματα συντήρησης και περίθαλψης της χλωρίδας και πανίδας του δρυμού της Ορεινής Ναυπακτίας

Στα πλαίσια της προστασίας του περιβάλλοντος που αποτελεί το κατ' εξοχήν προϊόν και την βάση κάθε αναπτυξιακής προσπάθειας της περιοχής εντάσσεται η εκπαίδευση αυτή. Οι καταρτιζόμενοι θα είναι σε θέση να προστατεύσουν τον φυσικό πλούτο της περιοχής όχι μόνο με ενημέρωση αλλά και με πρόληψη και περίθαλψη. Δικαιούχοι είναι ο Αναπτυξιακός σύνδεσμος με διάρκεια εκτέλεσης 12 μήνες και συνολικό κόστος 20.000.000 δρχ.

B3 ΑΓΡΟΤΙΚΟΣ ΤΟΥΡΙΣΜΟΣ

Το τρίτο μέτρο του Σκέλους Β' είναι ο Αγροτικός Τουρισμός που όπως προέκυψε μετά την υλοποίηση της Πρωτοβουλίας Leader II άντλησε και το μεγαλύτερο μέρος των χρημάτων που εγκρίθηκαν. Οι δράσεις που προβλέφθηκαν για το μέτρο 3 είναι οι παρακάτω:

B.3.1 Δημιουργία κατασκήνωσης για άτομα με ειδικές ανάγκες

Η ενέργεια αυτή είναι καινοτομική και βιώσιμη. Η περιοχή ενδείκνυται όσο λίγες για αναψυχή σε κατασκήνωση. Για άτομα με ειδικές ανάγκες δεν υπάρχει κάτι παρόμοιο πέρα από το μοναδικό ίδρυμα αναπήρων το οποίο φροντίζει μόνο για τα άτομα που είναι και οικότροφοι. Η συγκεκριμένη κατασκήνωση απευθύνεται σε όλα τα άτομα με ειδικές ανάγκες από την Ελλάδα και το εξωτερικό και στις οικογένειές τους. Η κατασκήνωση δεν θα είναι μόνο ένας χώρος αναψυχής αλλά παράλληλα και κέντρο παροχής υπηρεσιών παιδαγωγικού χαρακτήρα καθώς και κοινωνικής και ψυχικής υγιεινής. Η διάρκεια υλοποίησης του έργου ήταν 24 μήνες και το κόστος του 100.000.000 δρχ.

B.3.2 Γραφείο τουρισμού για πληροφορίες και κρατήσεις δωματίων

Σκοπός του γραφείου θα είναι εκτός από τις αρμοδιότητες που αναφέρονται στον τίτλο και η οργάνωση της προβολής και προώθησης του τουρισμού. Δικαιούχος είναι η Αναπτυξιακή Εταιρεία με διάρκεια εκτέλεσης 12 μήνες και κόστος 20.000.000 δρχ.

B.3.3.1 Δημιουργία Οικομουσείου

Το Οικομουσείο είναι μια καινοτομική δράση όχι μόνο για την Ελλάδα αλλά και για το εξωτερικό, πρόκειται για ένα ολοκληρωμένο περιφερειακό, ανοιχτό και ζωντανό μουσείο που παράλληλα λειτουργεί

και σαν κέντρο τεκμηρίωσης μιας ολόκληρης περιοχής. Δίνει μια νέα διάσταση σε αυτό που λέμε μουσειολογία και που για πολλούς σημαίνει απλή συλλογή, συντήρηση και έκθεση αντικειμένων. Δικαιούχοι της δράσης αυτής είναι η Αιτωλική Αναπτυξιακή και ο Δήμος Άνω Χώρας, με διάρκεια εκτέλεσης 12 μήνες και κόστος 50.000.000 δρχ.

B.3.3.2 Δημιουργία μουσείου αγροτικών εργαλείων

Η αναγκαιότητα του μουσείου αυτού πηγάζει από την ανάγκη της διατήρησης της πολιτισμικής κληρονομιάς και της συλλογικής μνήμης ενός πληθυσμού που βλέπει ένα μέρος της παράδοσης του να χάνεται. Το Μουσείο αυτό θα προσπαθήσει να διασώσει ότι τεκμήριο έχει απομείνει από το παρελθόν και έχει σχέση με τους παραδοσιακούς τρόπους καλλιέργειας. Η διάρκεια υλοποίησης είναι 12 μήνες και το κόστος του Μουσείου ανέρχεται στα 50.000.000 δρχ.

B.3.3.3 Δημιουργία μουσείου λαογραφίας

Το μουσείο θα στεγαστεί στο παραδοσιακό κτίριο του δημοτικού σχολείου της Τερψιθέας. Ο πνευματικός σύλλογος Τερψιθέας, με κύριο στόχο την διατήρηση της πολιτιστικής κληρονομιάς και της παράδοσης αναλαμβάνει την πρωτοβουλία δημιουργίας μουσείου λαογραφίας με διάρκεια εκτέλεσης 18 μήνες και συνολικό κόστος 50.000.000 δρχ.

B.3.4 Έρευνα αγοράς και προώθησης ντόπιων προϊόντων, πιστοποίηση και επωνυμία

Χωρίς την συστηματική έρευνα αγοράς ντόπιων προϊόντων οι επενδύσεις στον πρωτογενή και δευτερογενή (μεταποίηση) τομέα θα είναι καταδικασμένες σε αποτυχία. Η πιστοποίηση θα είναι μια εγγύηση της ποιότητας των τοπικών προϊόντων. Η διάρκεια εκτέλεσης είναι 18 μήνες και το συνολικό κόστος ανέρχεται στα 20.000.000 δρχ.

B.3.5 Δημιουργία συνεδριακού κέντρου

Το συνεδριακό κέντρο σχεδιάζεται από ιδιώτη στην περιοχή Χόμορης. Θεωρείται μια από τις ωραιότερες περιοχές της περιοχής. Σε ολόκληρη την Αιτωλοακαρνανία δεν υπάρχει συνεδριακό κέντρο και αν αναλογιστεί κανείς ότι με την δημιουργία της γέφυρας Ρίου-Αντιρρίου η χρονική απόσταση από το αστικό κέντρο και την πανεπιστημιούπολη της Πάτρας μειώνεται κατά πολύ, η επένδυση αυτή μπορεί να είναι βιώσιμη. Η διάρκεια εκτέλεσης της επένδυσης αυτής ήταν 18 μήνες και το κόστος που προβλεπόταν ήταν 100.000.000 δρχ.

B.3.6 Δημιουργία παραδοσιακού ξενώνα στην περιοχή της Χόμορης

Με την δημιουργία του ξενώνα αυξάνεται το δυναμικό της περιοχής σε καταλύματα. Παράλληλα επιτυγχάνεται προσέλκυση επενδυτών όπως και στην προηγούμενη δράση. Η διάρκεια υλοποίησης της επένδυσης είναι 18 μήνες και το κόστος 300.000.000 δρχ.

B.3.7 Επισκευή και ανακαίνιση του κοινοτικού ξενώνα στην θέση Ελατού-Τερψιθέας.

Ο ξενώνας θα ανεγερθεί σε ένα οίκημα που ήδη υπάρχει και σε μια περιοχή που ενδείκνυται για διαμονή περιπατητών και φίλων της φύσης. Βρίσκεται στα όρια των κοινοτήτων Ελατού και Τερψιθέας (Δήμος Αποδοτίας). Η χρονική διάρκεια ολοκλήρωσης της επένδυσης ήταν 12 μήνες και το κόστος 20.000.000 δρχ.

B.3.8 Αναβίωση παραδοσιακών εθίμων

Η επένδυση αφορά την Κοινότητα Τερψιθέας (δήμος Αποδοτίας). Η περιοχή χαρακτηρίζεται για τον πλούτο των παραδόσεων και των πολιτιστικών εκδηλώσεων που οι ρίζες τους χάνονται στα βάθη της ιστορίας. Είναι χρέος του προγράμματος να βοηθήσει στην διατήρηση αυτών των εθίμων, με την συνδρομή των πολιτιστικών συλλόγων αλλά και της τοπικής αυτοδιοίκησης. Η διάρκεια ολοκλήρωσης της επένδυσης είναι 12 μήνες και το κόστος της ανέρχεται στα 10.000.000 δρχ.

B.3.9 Ανακατασκευή σε αθλητικό κέντρο του σταδίου της κοινότητας Άνω Χώρας

Το υπόμετρο και η γύρω δασώδης περιοχή κάνουν την τοποθεσία ιδανική για την δημιουργία αθλητικού κέντρου. Οι υπάρχουσες εγκαταστάσεις διευκολύνουν την επένδυση. Το αθλητικό κέντρο θα καλύπτει παράλληλα και τις ανάγκες του ντόπιου πληθυσμού. Η διάρκεια εκτέλεσης είναι 18 μήνες και το συνολικό κόστος της επένδυσης είναι 100.000.000 δρχ.

B.3.10 Μελέτη-Έρευνα αναβίωσης παλαιών τεχνικών δεξιοτήτων σε παραδοσιακές τεχνικές

Στην διάρκεια της προετοιμασίας της πρότασης διαπιστώθηκε ότι υπάρχουν άτομα μεγάλης ηλικίας τα οποία γνωρίζουν παραδοσιακές τεχνικές (οικολογικές) επεξεργασίας δέρματος, ξύλου και άλλων υλικών. Σκοπός αυτής της έρευνας είναι να διερευνηθούν όλες οι δυνατότητες αξιοποίησης αυτών των δεξιοτήτων. Η διάρκεια

υλοποίησης της έρευνας από την Αιτωλία ΑΕ ήταν 12 μήνες και το κόστος της 10.000.000 δρχ.

B.3.11 Κατασκευή παραδοσιακών δωματίων για αγροτουρισμό

Σκοπός αυτής της δράσης είναι η δημιουργία υποδομής για τον ορειβατικό και περιπατητικό τουρισμό. Ήδη υπάρχουν οι σχετικές διευκολύνσεις και έχουν γίνει οι απαραίτητες ενέργειες προετοιμασίας του έργου από την κοινότητα Ασπριάς. Η μέχρι τώρα ζήτηση από πλευράς επισκεπτών εγγυάται την βιωσιμότητα της δράσης αυτής. Η διάρκεια ολοκλήρωσης της επένδυσης ήταν 18 μήνες και το κόστος της προβλεπόταν στα 15.000.000 δρχ.

B.4. ΜΙΚΡΕΣ ΕΠΙΧΕΙΡΗΣΕΙΣ ΒΙΟΤΕΧΝΙΕΣ - ΥΠΗΡΕΣΙΕΣ ΠΑΡΕΧΟΜΕΝΕΣ ΣΕ ΜΙΚΡΗ ΚΛΙΜΑΚΑ

B.4.1 Εργαστήριο επεξεργασίας και συσκευασίας βιολογικών και αρωματικών φυτών

Στην περιοχή υπάρχουν αυτοφυή αρωματικά φυτά και εγκαταλελειμμένες αγροτικές εκτάσεις. Με πολύ χαμηλό επενδυτικό κόστος μπορεί να γίνει συστηματική καλλιέργεια σε ζώνες που θα χαρακτηριστούν από τις διάφορες κοινότητες. Με τον τρόπο αυτόν δίνεται η δυνατότητα συμπληρωματικού εισοδήματος σε πολλές αγροτικές οικογένειες. Η διάρκεια ολοκλήρωσης της επένδυσης ήταν 12 μήνες και το κόστος της ήταν 20.000.000 δρχ.

B.4.2 Εργαστήριο επεξεργασίας φυσικού μελιού

Η περιοχή χαρακτηρίζεται για την ποιότητα του μελιού της το οποίο όμως χρησιμοποιείται κύρια για ίδια χρήση η διατίθεται χύμα σε διάφορους εμπόρους της ευρύτερης περιοχής της Αιτωλοακαρνανίας. Πιστεύουμε ότι με την συσκευασία η φήμη του θα ξεπεράσει τα όρια της περιοχής και θα γίνει ένα από τα εξαγωγίμα προϊόντα της περιοχής. Την πρωτοβουλία μπορεί να αναλάβουν ιδιώτες υπό μορφή συνεταιρισμού με διάρκεια υλοποίησης τους 18 μήνες και κόστος 20.000.000 δρχ.

B.4.3 Εργαστήρι κομπόστας και ζαχαροπλαστικής ντόπιων προϊόντων (Κάστανο- καρύδια- μήλο- κεράσι)

Τα παραπάνω είδη φρούτων που αναφέρονται βρίσκονται σε αφθονία στην περιοχή και με καλλιέργειες και αυτοφυή τα οποία όμως κατά το μεγαλύτερο μέρος τους μένουν αναξιοποίητα. Με την ενέργεια αυτή προσφέρεται η δυνατότητα για μια ακόμη εμπορική αξιοποίηση

ντόπιων προϊόντων με θετικές επιπτώσεις στην αγορά εργασίας της περιοχής. Η διάρκεια υλοποίησης της επένδυσης προβλεπόταν στους 24 μήνες και το κόστος της στα 50.000.000 δρχ.

B.4.4 Εκθετήριο - πρατήριο ντόπιων παραδοσιακών προϊόντων

Το εκθετήριο - πρατήριο θα αποτελέσει το κέντρο συγκέντρωσης και άμεσης προώθησης και διάθεσης των τοπικών προϊόντων. Δικαιούχος είναι η Αιτωλία ΑΕ, η κάποιος δήμος ή κοινότητα. Η διάρκεια εκτέλεσης του έργου ήταν 12 μήνες και το συνολικό κόστος του 40.000.000 δρχ.

B.4.5 Εργαστήριο οινοποίησης και παραγωγής τσίπουρου

Το κρασί και το τσίπουρο χρησιμοποιούνται μέχρι σήμερα αποκλειστικά για αυτοκατανάλωση. Με την συσκευασία του εμπορευματοποιείται ακόμη ένα τοπικό προϊόν σε ένα τομέα που απασχολεί πολλές οικογένειες της περιοχής. Το συνολικό κόστος της επένδυσης είναι 30.000.000 δρχ. και αφορά ιδιώτες ή συνεταιρισμό ιδιωτών.

B.4.6 Εργαστήριο παραδοσιακής υφαντουργίας

Η περιοχή γνωστή για την κατασκευή υφαντών και την ειδική επεξεργασία, οικολογική βαφή και καθαρισμό στους παραδοσιακούς υδρόμυλους αναγκάζεται σήμερα να εξάγει ακατέργαστη πρώτη ύλη και να επανεισάγει υφαντά. Το εργαστήριο καλύπτει ένα κενό και θα προσφέρει ένα πρόσθετο εισόδημα όχι μόνο στους κτηνοτρόφους αλλά και σε πολλές νοικοκυρές που θα απασχοληθούν. Το ενδιαφέρον για την επένδυση το έχει η κοινότητα Τερψιθέας (δήμος Αποδοτίας) και η διάρκεια υλοποίησης είναι 12 μήνες με συνολικό κόστος τα 10.000.000 δρχ.

B.4.7 Εργαστήριο παραδοσιακών γαλακτοκομικών προϊόντων

Όπως και στην επεξεργασία του μαλλιού σε υφαντά έτσι και σε αυτήν την δράση προβλέπεται αύξηση του εισοδήματος των κτηνοτρόφων οι οποίοι μπορούν μόνοι τους να διαθέτουν τα γαλακτοκομικά προϊόντα αφού ή τα κατανάλωναν οι ίδιοι ή τα πωλούσαν σε πολύ χαμηλές τιμές. Η διάρκεια εκτέλεσης της επένδυσης ήταν 18 μήνες και το κόστος της ήταν 30.000.000 δρχ.

B5 ΓΕΩΡΓΙΑ

B.5.1 Αξιοποίηση επιτόπου και εμπορευματοποίηση της γεωργικής και δασοκομικής παραγωγής, διαφοροποίηση της γεωργικής παραγωγής και δημιουργία ζωνών καλλιέργειας νέων προϊόντων- βιολογική παραγωγή αρωματικών φυτών.

Η ενέργεια αυτή επιτυγχάνει κάποιους στόχους: Πρώτον, ένα συμπληρωματικό εισόδημα σε πολλές κοινότητες, στην προκειμένη περίπτωση τις κοινότητες Ελατούς, Ασπριάς, Καλλονής, Ελατόβρυσης και Κρυονερίου που εκδήλωσαν το ενδιαφέρον για τη δράση αυτή, Δεύτερον: προστασία της χλωρίδας. Τρίτον: διαμόρφωση φυσικών χώρων με φυσική παρέμβαση, δημιουργία ενός αξιοθέατου, και τέταρτον: δίνεται την ευκαιρία σε επισκέπτες να αγοράσουν τα προϊόντα που θα μαζέψουν-διαλέξουν μόνοι τους. Η ενέργεια είχε διάρκεια ολοκλήρωσης 12 μήνες και το κόστος της προβλεπόταν στα 20.000.000 δρχ.

B.5.2 Βιοτεχνία επεξεργασίας ξύλου

Το ξύλο είναι η πιο άφθονη πρώτη ύλη η οποία είναι τελείως αναξιοποίητη. Η δράση αυτή σε μικρή κλίμακα προσανατολίζεται κύρια προς την εσωτερική αγορά. Το αποτέλεσμα θα είναι η μείωση στην εξαγωγή εισοδήματος με παράλληλη απασχόληση ντόπιων. Η βιοτεχνία αυτή είναι αυτονόητο ότι λειτουργεί στα πλαίσια της ορθολογικής διαχείρισης της ξυλείας και της προστασίας των δασών. Το συνολικό κόστος του έργου ανέρχεται στα 50.000.000 δρχ.

B.5.3 Ανάπτυξη υδατοκαλλιέργειας στον ποταμό Κότσαλο

Με την δράση αυτή προβλέπεται η ανάπτυξη της υδατοκαλλιέργειας για εμπορικούς και ψυχαγωγικούς σκοπούς σε μια περιοχή όπου υπάρχουν νερά σε αφθονία, όπως είναι η κοινότητα Αμπελακιώτισσας στην περιοχή του ποταμού Κότσαλου και παράλληλα προβλέπεται η προστασία και η διατήρηση του υδροβιότοπου του ποταμού διότι η υδατοκαλλιέργεια γίνεται με φυσικό - οικολογικό τρόπο. Η δράση αυτή προβλέπει και τη διαμόρφωση φυσικών χώρων γύρω από το ποτάμι. Ο χρόνος υλοποίησης είναι 12 μήνες και το κόστος ανέρχεται στα 40.000.000 δρχ.

B.5.4 Μελέτη και κατασκευή υδροηλεκτρικού σταθμού στον ποταμό Εύηνο

Εδώ θα πρέπει να επισημανθεί ότι δεν σχεδιάστηκε υδροηλεκτρικό εργοστάσιο με την δημιουργία τεράστιου φράγματος που

θα έχει αρνητικές επιπτώσεις για το περιβάλλον, αλλά απλώς προβλέφθηκε η εκμετάλλευση της φυσικής ροής των υδάτων και των υψομετρικών διαφορών για την δημιουργία ενέργειας που μοναδικό σκοπό είχε να καλύψει ένα μέρος των ίδιων αναγκών σε ενέργεια. Η πρόταση αυτή έγινε από την Αιτωλία ΑΕ και τις κοινότητες Γραμμένης Οξιάς και Λεύκας, ύστερα από γνωμάτευση ειδικών του Κέντρου Ανανεώσιμων Πηγών Ενέργειας (Κ.Α.Π.Ε) της Ελλάδος. Το κόστος ανερχόταν στα 350.000.000 δρχ. και η διάρκεια υλοποίησης ήταν 24 μήνες.

B.5.5 Εργαστήρι συσκευασίας οικολογικού λιπάσματος

Οι κάτοικοι της περιοχής χρησιμοποιούν εδώ και γενεές το καστανόχωμα και κουμαρόχωμα σαν λίπασμα για τις καλλιέργειες τους. Το φυσικό αυτό λίπασμα βρίσκεται σε αφθονία και συλλέγεται σε φυσική κατάσταση κάτω από τα αντίστοιχα δέντρα. Για την εμπορευματοποίησή του δεν χρειάζεται παρά μόνο να συλλεχθεί και να συσκευασθεί. Από την δράση αυτή θα δημιουργηθούν δυνατότητες για συμπληρωματικό εισόδημα σε πολλές οικογένειες. Το συνολικό κόστος της επένδυσης ήταν 20.000.000 δρχ.

B6. Διατήρηση και βελτίωση του περιβάλλοντος και του περιβάλλοντος χώρου

B.6.1 Διατήρηση και βελτίωση του περιβάλλοντος, ίδρυση και λειτουργία Εθνικού Κέντρου Εκπαίδευσης, συντήρησης-διαχείρισης-προστασίας Δασών

Η δράση αυτή καλύπτει ένα κενό στην διαχείριση και προστασία των δασών. Στο Κέντρο θα μπορούν να εκπαιδεύονται δασοφύλακες, όσοι έχουν σχέση με τα δάση αλλά και νέοι που θέλουν να ασχοληθούν με την διάγνωση ασθενειών της χλωρίδας (δασών), την πρόληψη και την περίθαλψη δέντρων. Το κέντρο θα έχει και άλλες λειτουργίες όπως περιβαλλοντική εκπαίδευση, τεκμηρίωση με τράπεζα δεδομένων, έρευνα, τόπο σεμιναρίων κ.λ.π. Η διάρκεια υλοποίησης του έργου ήταν 24 μήνες και το κόστος ανερχόταν στα 100.000.000 δρχ.

B.6.2 Κέντρο προστασίας Πανίδας του δρυμού της Ορεινής Ναυπακτίας

Στην περιοχή βρίσκουν καταφύγιο μερικά από τα πιο σπάνια είδη του ζωικού βασιλείου της Ευρώπης που απειλούνται με εξαφάνιση

όπως π.χ. η άγρια γάτα, λύκοι κ.λ.π. Το κέντρο βέβαια παράλληλα έχει και σαν στόχο την προστασία και της χλωρίδας σε συνεργασία με το Εθνικό Κέντρο Εκπαίδευσης. Την πρωτοβουλία ανέλαβε η κοινότητα Άνω Χώρας και η διάρκεια ολοκλήρωσής της προβλεπόταν σε 18 μήνες. Το συνολικό της κόστος ανερχόταν σε 20.000.000 δρχ.

B.6.3 Δημιουργία μονοπατιών προσπέλασης και κατασκευή θέσεων αναψυχής

Με τον τρόπο αυτό δημιουργούνται υποδομές για πεζοπορία, ποδηλασία κλπ μέσα στο δάσος. Οι παρεμβάσεις αυτές θεωρούνται απαραίτητες όχι μόνο για την ανάπτυξη του τουρισμού αλλά και για την σωστή διαχείριση των δασών. Ο χρόνος εκτέλεσης τους είναι 30 μήνες και το κόστος τους ανέρχεται στα 50.000.000 δρχ. Η πρωτοβουλία για την ενέργεια αυτή ανήκει τις κοινότητες Άνω Χώρας, Ασπριάς, Γραμμένης Οξιάς (δήμος Αποδοτίας) και Ελευθέριανης, (δήμος Πυλίνης).

B.6.4 Ανακαίνιση μοναστηριών

Στα πλαίσια της διατήρησης της αρχιτεκτονικής κληρονομιάς προβλέπεται να ανακαινισθούν τα μοναστήρια, Παναγιά Αμπελακιώτισσα, Βομβοκού, και μεταμόρφωση Σωτήρος. Τα μοναστήρια αυτά έχουν σημαντική, θρησκευτική ιστορική και πολιτιστική σημασία για τον πληθυσμό της περιοχής. Δικαιούχος είναι η Ιερά Μητρόπολη με διάρκεια εκτέλεσης των επενδύσεων τους 30 μήνες και συνολικό κόστος τα 100.000.000 δρχ.

B.6.5 Ανακαίνιση υδρόμυλων

Η περιοχή ήταν γνωστή για τους πολλούς υδρόμυλους οι οποίοι σήμερα βρίσκονται διασκορπισμένοι σε πολλά σημεία κατά μήκος των ποταμιών, αλλά όλοι σχεδόν είναι κατεστραμμένοι. Η δράση αυτή προβλέπει την ανακαίνιση μερικών από αυτών με στόχο να διατηρηθούν η πολιτιστική και αρχιτεκτονική κληρονομιά. Παράλληλα δημιουργούνται εστίες περιπατητικών και πολιτιστικών διαδρομών. Ο χρόνος υλοποίησης της δράσης ήταν 30 μήνες και το συνολικό κόστος 50.000.000 δρχ.

B.6.6 Ανακατασκευή- Συντήρηση του γεφυριού "Κακκάβου" στον ποταμό Κότσαλο

Το γεφύρι που βρίσκεται στην κοινότητα Αμπελακιώτισσας του δήμου Αποδοτίας είναι έργο ιστορικής σημασίας . Είναι κτισμένο την εποχή της Τουρκοκρατίας και για τους ίδιους λόγους όπως και στην

προηγούμενη δράση επιβάλλεται η διατήρηση του. Το κόστος του έργου προβλέπεται στα 15.000.000 δρχ.

B.6.7 Αξιοποίηση "Φαραγγιού Κακκάβου" στον ποταμό Κότσαλο

Με κατάλληλη διαμόρφωση χώρων και διευκολύνσεων το Φαράγγι μπορεί να γίνει ένας τόπος έλξης τουριστών και δραστηριοτήτων για περιπετειώδεις τουρίστες, φίλους της φύσης και περιπατητές. Ήδη αποτελεί ένα σημαντικό αξιοθέατο της περιοχής. Ο χρόνος υλοποίησης του έργου είναι 12 μήνες και το κόστος του 15.000.000 δρχ.

B.6.8. Εξερεύνηση και αξιοποίηση του σπηλαίου "Δρακότρυπα"

Το σπήλαιο που βρίσκεται στο δήμο Αποδοτίας, δεν έχει εξερευνηθεί ακόμη και όπως δείχνει και η ονομασία του είναι συνδεδεμένο με θρύλους. Έχει υπόγεια νερά και σύμφωνα με έκθεση της ελληνικής σπηλαιολογικής εταιρείας θεωρείται σαν ένα από τα σπάνια στο είδος του. Το κόστος της δράσης αυτής ήταν 30.000.000 δρχ.

B.6.9 Διάσωση και καλλιέργεια του τοπικού είδους πέστροφας

Στον ποταμό Κότσαλο στην περιοχή της Αμπελακιώτισσας του δήμου Αποδοτίας υπάρχει ένα είδος Πέστροφας που το συναντάμε μόνο στην περιοχή. Με την δράση προβλέπεται η προστασία και παράλληλα η εμπορική εκμετάλλευση ενός σπάνιου είδους ψαριού. Το συνολικό κόστος της επένδυσης αυτής προβλεπόταν στα 10.000.000 δρχ.

B.6.10 Αποκομιδή απορριμμάτων και διαμόρφωση χώρων υγιεινής ταφής

Το πρόβλημα αντιμετώπισης των απορριμμάτων είναι ένα από τα χρόνια προβλήματα της Τοπικής Αυτοδιοίκησης. Οι κοινότητες της περιοχής και μετά από την γνωμάτευση ειδικών αποφάσισαν να δώσουν την λύση της υγειονομικής ταφής η οποία θεωρείται και η πιο κατάλληλη αντιμετώπιση για την περιοχή. Ο χρόνος υλοποίησης του έργου ήταν 24 μήνες και το κόστος ανερχόταν σε 40.000.000 δρχ.

B.6.11 Δημιουργία καταφυγίου και εκτροφείου θηραμάτων

Το καταφύγιο προβλέπεται να δέχεται για φιλοξενία ορειβάτες και περιπατητές. Το καταφύγιο θα δέχεται ορισμένες εποχές και κυνηγούς. Αυτό γίνεται γιατί όπου έγιναν προσπάθειες να απαγορεύσουν εντελώς το κυνήγι το μόνο που πέτυχαν ήταν να καθιερώσουν έμμεσα το άγριο και ανεξέλεγκτο κυνήγι. Με το εκτροφείο και το οργανωμένο κυνήγι επιδιώκεται ο έλεγχος του κυνηγιού σε συνεργασία με τους τοπικούς

συλλόγους κυνηγών και οικολόγων. Η πρωτοβουλία της ενέργειας αυτής είναι των κοινοτήτων Άνω χώρας, Γραμμένης Οξιάς, Κρυονερίου, Ελατόβρυσης και Μανδρινής του δήμου Αποδοτίας με διάρκεια εκτέλεσης 30 μηνών και κόστος 100.000.000 δρχ

Σκέλος Γ': Διακρατική Συνεργασία

Στόχοι - Στρατηγική - Αποτελέσματα

Στόχος των προτεινόμενων ενεργειών για ένταξη τους στο Μέτρο Γ "Διακρατική Συνεργασία" ήταν η αναζήτηση πιθανών εταιρών-συνεργατών, από τα άλλα κράτη μέλη, οι οποίοι υλοποιούν σχέδιο της LEADER II, για ενίσχυση του σχεδιασμού της πρωτοβουλίας. Είναι μια ενέργεια η οποία ξεκίνησε στα μέσα του 1994, σε συνεργασία με την E.S.I Ε.Π.Ε.(ECO SYSTEM INTERNATIONAL ΕΠΕ) Το μέτρο αυτό είχε ιδιαίτερη σημασία για τη LEADER II, σε επίπεδο Περιφέρειας, γιατί μέσω αυτού του μέτρου γίνονται συσκέψεις, συναντήσεις και ανταλλαγές ιδεών και καινοτομιών στα πλαίσια του προγράμματος και καθ' όλη τη διάρκειά του. Αποτέλεσμα αυτών των συναντήσεων με άλλες ΟΤΔ μπορεί να είναι και κάποια κοινά σχέδια Συνεργασίας σε διάφορους τομείς. Το Μέτρο αυτό αφορά την Αναπτυξιακή Εταιρεία (ομάδα δράσης), η οποία μπορεί να συνεργασθεί με την εταιρεία ECO SYSTEM INTERNATIONAL ΕΠΕ. για την καλύτερη και αποτελεσματικότερη υλοποίηση του Μέτρου. Το συνολικό κόστος της Διακρατικής Συνεργασίας προβλεπόταν στα 80.000.000 δρχ.

ΚΕΦΑΛΑΙΟ 7

Παρουσίαση έργων Leader II στην περιοχή παρέμβασης.

Στη συνέχεια γίνεται η παρουσίαση του κάθε έργου που υλοποιήθηκε στα πλαίσια του προγράμματος Leader II για κάθε μέτρο ξεχωριστά με αρχή το μέτρο 3 αφού το μέτρο 1 είναι η Τεχνική Στήριξη και το μέτρο 2 που αφορά την Κατάρτιση δεν υλοποιήθηκε καθόλου από την ΟΤΔ της ΑΙΤΩΛΙΑΣ ΑΕ. Το σύνολο των έργων που υλοποιήθηκαν στα πλαίσια του προγράμματος ήταν 34.

Μέτρο 3 –

Δράση : Δημιουργία Εκσυγχρονισμός, Επέκταση Αγροτουριστικών Καταλυμάτων

1. ΣΤΟΙΧΕΙΑ ΕΡΓΟΥ

Το πρώτο έργο του μέτρου 3 ανήκει στην Πετσίνη Βασιλική. Τίτλος του, είναι Ενοικιαζόμενα Δωμάτια και Χώρος εστίασης, η Δράση στην οποία υπάγεται είναι Δημιουργία Εκσυγχρονισμός, Επέκταση Αγροτουριστικών Καταλυμάτων. Τα ενοικιαζόμενα αυτά δωμάτια βρίσκονται στον οικισμό Χάνι Μπανιά του δήμου Ναυπάκτου Το έργο έχει αναπτυχθεί σε τρία επίπεδα λόγω της κλίσεως του εδάφους. Στο πρώτο επίπεδο αναπτύχθηκαν τρία δωμάτια εμβαδού 83,78 μ². Στο δεύτερο άλλα τρία δωμάτια εμβαδού 88,04 μ². Στο τρίτο επίπεδο αναπαλαιώθηκε παλαιό υπάρχον κτίσμα με συνολικό εμβαδόν 91,13 μ² και σε αυτό αναπτύχθηκε χώρος εστίασης και πρωινού. Το συνολικό κόστος του έργου είναι 31.759.989 δρχ

2. ΧΡΗΜΑΤΟΔΟΤΙΚΑ ΣΤΟΙΧΕΙΑ ΕΡΓΟΥ

	Ποσό (σε εκ.δρχ.)	Ποσοστό %
Συνολικό κόστος	31.759.989	100%
Δημόσια Δαπάνη	19.055.993	60%
Κοινοτική Συμμετοχή (ΕΓΤΠΕ-Π)	15.244.794	80%
Εθνική Συμμετοχή	3.811.199	20%
Ιδια συμμετοχή	12.703.996	40%

Εικόνα 1



**ΕΝΟΙΚΙΑΖΟΜΕΝΑ ΔΩΜΑΤΙΑ ΚΑΙ ΧΩΡΟΣ ΕΣΤΙΑΣΗΣ
Δ.Δ. ΧΑΝΙ ΜΠΑΝΙΑ ΔΗΜΟΥ ΝΑΥΠΑΚΤΟΥ
ΠΕΤΣΙΝΗ ΒΑΣΙΛΙΚΗ**



1. ΣΤΟΙΧΕΙΑ ΕΡΓΟΥ

Το δεύτερο έργο του μέτρου 3 υπάγεται στη δράση : Δημιουργία Εκσυγχρονισμός Επέκταση Αγροτουριστικών Καταλυμάτων. Και είναι μια ατομική επιχείρηση του Δάλλα Δημήτριου που βρίσκεται στο δήμο Θέρμου στον οικισμό μυρτιά Τριχωνίδας. Το έργο αφορά συγκρότημα επιπλωμένων διαμερισμάτων Γ' τάξης με τους παρακάτω χώρους :

- Το υπόγειο περιλαμβάνει το λεβητοστάσιο και τους οριζόμενους από τις προδιαγραφές αποθηκευτικούς χώρους εμβαδού 138,60 μ².
- Το ισόγειο περιλαμβάνει την Reception, χώρο αναμονής, καθιστικό – σαλόνι, κλιμακοστάσιο και W.C εμβαδού 171,66 μ².
- Στον όροφο του κτιρίου βρίσκονται 6 επιπλωμένα διαμερίσματα Γ' κατηγορίας εμβαδού 228,23 μ².

Το συνολικό κόστος του έργου είναι 59.999.986 δρχ.

2. ΧΡΗΜΑΤΟΔΟΤΙΚΑ ΣΤΟΙΧΕΙΑ ΕΡΓΟΥ

	Ποσό (σε εκ.δρχ.)	Ποσοστό %
Συνολικό κόστος	59.999.986	100%
Δημόσια Δαπάνη	35.999.992	60%
Κοινοτική Συμμετοχή (ΕΓΤΠΕ-Π)	28.799.994	80%
Εθνική Συμμετοχή	7.199.998	20%
Ίδια συμμετοχή	23.999.994	40%

Εικόνα 2



**ΞΕΝΟΔΟΧΕΙΟ ΕΠΙΠΛΩΜΕΝΩΝ ΔΙΑΜΕΡΙΣΜΑΤΩΝ Γ' ΤΑΞΗΣ
ΜΥΡΤΙΑ ΤΡΙΧΩΝΙΔΟΣ
ΔΑΛΛΑΣ ΔΗΜΗΤΡΙΟΣ**

1. ΣΤΟΙΧΕΙΑ ΕΡΓΟΥ

Ο Κούκος Κων/νος είναι ο επενδυτής της επόμενης επιχείρησης Επιπλωμένων Διαμερισμάτων Γ΄ τάξης του μέτρου 3. Η δράση στην οποία υπάγεται είναι: δημιουργία εκσυγχρονισμός, επέκταση Αγροτουριστικών καταλυμάτων. Η επένδυση αυτή έγινε στο δημοτικό διαμέρισμα Θέρμου, του δήμου Θέρμου και είχε συνολικό κόστος 79.999.923 δρχ. Το έργο αφορά συγκρότημα επιπλωμένων διαμερισμάτων Γ΄ τάξης με τους παρακάτω χώρους:

- Το υπόγειο που περιλαμβάνει το λεβητοστάσιο και τους οριζόμενους από τις προδιαγραφές αποθηκευτικούς χώρους εμβαδού 68,32 μ².
- Το ισόγειο περιλαμβάνει κλιμακοστάσιο, την Reception, χώρο αναμονής, καθιστικό – σαλόνι, και 4 επιπλωμένα διαμερίσματα 8 κλινών κατηγορίας Γ΄ εκ των οποίων τα δύο είναι για Άτομα με Ειδικές Ανάγκες. Το εμβαδόν ωφέλιμου χώρου ισογείου είναι 315,90 μ².
- Στον όροφο του κτιρίου υπάρχουν 8 επιπλωμένα διαμερίσματα 16 κλινών.

2. ΧΡΗΜΑΤΟΔΟΤΙΚΑ ΣΤΟΙΧΕΙΑ ΕΡΓΟΥ

	Ποσό (σε εκ.δρχ.)	Ποσοστό %
Συνολικό κόστος	79.999.923	100%
Δημόσια Δαπάνη	47.999.954	60%
Κοινοτική Συμμετοχή (ΕΓΤΠΕ-Π)	38.399.963	80%
Εθνική Συμμετοχή	9.599.991	20%
Ίδια συμμετοχή	31.999.969	40%



**ΞΕΝΟΔΟΧΕΙΟ ΕΠΙΠΛΩΜΕΝΩΝ ΔΙΑΜΕΡΙΣΜΑΤΩΝ Γ' ΤΑΞΗΣ
ΘΕΡΜΟ
ΚΟΥΚΟΣ ΚΩΝΣΤΑΝΤΙΝΟΣ**



1. ΣΤΟΙΧΕΙΑ ΕΡΓΟΥ

Επόμενο έργο του μέτρου 3 είναι η επένδυση Επιπλωμένων διαμερισμάτων Γ΄ τάξης που υπάγεται στη δράση Δημιουργία εκσυγχρονισμού, επέκταση Αγροτουριστικών καταλυμάτων. Ανήκει στη Βέργου Μόσχω και βρίσκεται στο δημοτικό διαμέρισμα της Άνω Χώρας του δήμου Αποδοτίας. Το έργο αφορά την κατασκευή επιπλωμένων διαμερισμάτων Γ΄ τάξης. Περιλαμβάνει υπόγειο με βοηθητικούς χώρους, αυτόνομα διαμερίσματα και αναπαλαίωση παλαιού κτίσματος και μετατροπή του σε κτίριο υποστηρικτικών υπηρεσιών. Οι χώροι έχουν αναπτυχθεί όπως παρακάτω :

- Στο υπόγειο υπάρχει το λεβητοστάσιο, αποθήκη καυσίμων & τους οριζόμενους από τις προδιαγραφές αποθηκευτικούς χώρους εμβαδού 63,00 μ².
- Επτά επιπλωμένα διαμερίσματα 14 κλινών. Η κατασκευή είναι από ξύλινους κορμούς Φιλανδίας συνολικού εμβαδού 238,70 μ².
- Το διώροφο πέτρινο κτίσμα που υπήρχε έχει μετατραπεί σε κτίριο Reception, χώρο αναμονής, καθιστικό – σαλόνι εμβαδού 116 μ².

Το συνολικό κόστος του έργου ανέρχεται σε 69.999.999 δρχ.

2. ΧΡΗΜΑΤΟΔΟΤΙΚΑ ΣΤΟΙΧΕΙΑ ΕΡΓΟΥ

	Ποσό (σε εκ.δρχ.)	Ποσοστό %
Συνολικό κόστος	69.999.999	100%
Δημόσια Δαπάνη	41.999.999	60%
Κοινοτική Συμμετοχή (ΕΓΤΠΕ-Π)	33.599.999	80%
Εθνική Συμμετοχή	8.400.000	20%
Ίδια συμμετοχή	28.000.000	40%

Εικόνα 4



**ΞΕΝΟΔΟΧΕΙΟ ΕΠΙΠΛΩΜΕΝΩΝ ΔΙΑΜΕΡΙΣΜΑΤΩΝ Γ΄ ΤΑΞΗΣ
ΚΑΤΩ ΧΩΡΑ ΝΑΥΠΑΚΤΙΑΣ
ΒΕΡΓΟΥ ΜΟΣΧΩ**

1. ΣΤΟΙΧΕΙΑ ΕΡΓΟΥ

Στον δήμο Αποδοτίας βρίσκεται επίσης και το επόμενο έργο του μέτρου 3 που είναι ενοικιαζόμενα δωμάτια στο Δημοτικό Διαμέρισμα των Κρουονερίων και συγκεκριμένα στον οικισμό Λάλικα. Το έργο υπάγεται στην ίδια δράση με τα προηγούμενα (Δημιουργία εκσυγχρονισμός, επέκταση Αγροτουριστικών καταλυμάτων) και ανήκει στο Μίχο Ξενοφών. Το συνολικό κόστος του έργου ανέρχεται στα 45.000.000. Το έργο αφορά την κατασκευή ενοικιαζόμενων δωματίων με χώρο αποθήκης και λεβητοστασίου στον Οικισμό Λάλικας του Δ.Δ. Κρουονερίων του Δήμου Αποδοτίας και αποτελείται από ισόγειο πέτρινο κτίσμα συνολικού εμβαδού 203 μ², στο οποίο αναπτύχθηκαν πέντε(5) ενοικιαζόμενα δωμάτια (10 κλίνες) με τζάκι και χώρος λεβητοστασίου και αποθήκης.

2. ΧΡΗΜΑΤΟΔΟΤΙΚΑ ΣΤΟΙΧΕΙΑ ΕΡΓΟΥ

	Ποσό (σε εκ.δρχ.)	Ποσοστό %
Συνολικό κόστος	45.000.000	100%
Δημόσια Δαπάνη	27.000.000	60%
Κοινοτική Συμμετοχή (ΕΓΤΠΕ-Π)	21.600.000	80%
Εθνική Συμμετοχή	5.400.000	20%
Ίδια συμμετοχή	18.000.000	40%



**ΕΝΟΙΚΙΑΖΟΜΕΝΑ ΔΩΜΑΤΙΑ
Δ.Δ. ΚΡΥΟΝΕΡΙΟΥ ΔΗΜΟΣ ΑΠΟΔΟΤΙΑΣ
ΜΙΧΟΣ ΞΕΝΟΦΩΝ**



1. ΣΤΟΙΧΕΙΑ ΕΡΓΟΥ

Στο δημοτικό διαμέρισμα Άνω Χώρας του Δήμου Αποδοτίας οι Αφοι Κωστογιάννη προχώρησαν στην Αναπαλαίωση Διατηρητέου Ιστορικού κτίσματος και μετατροπή του σε Επιπλωμένα Διαμερίσματα Γ΄ Τάξης. Η Δράση στην οποία υπάγεται το έργο είναι Δημιουργία εκσυγχρονισμός, επέκταση Αγροτουριστικών καταλυμάτων. Η νομική μορφή της εταιρίας είναι ομόρρυθμη εταιρία.

Το διατηρητέο κτίριο αποτελείται από :

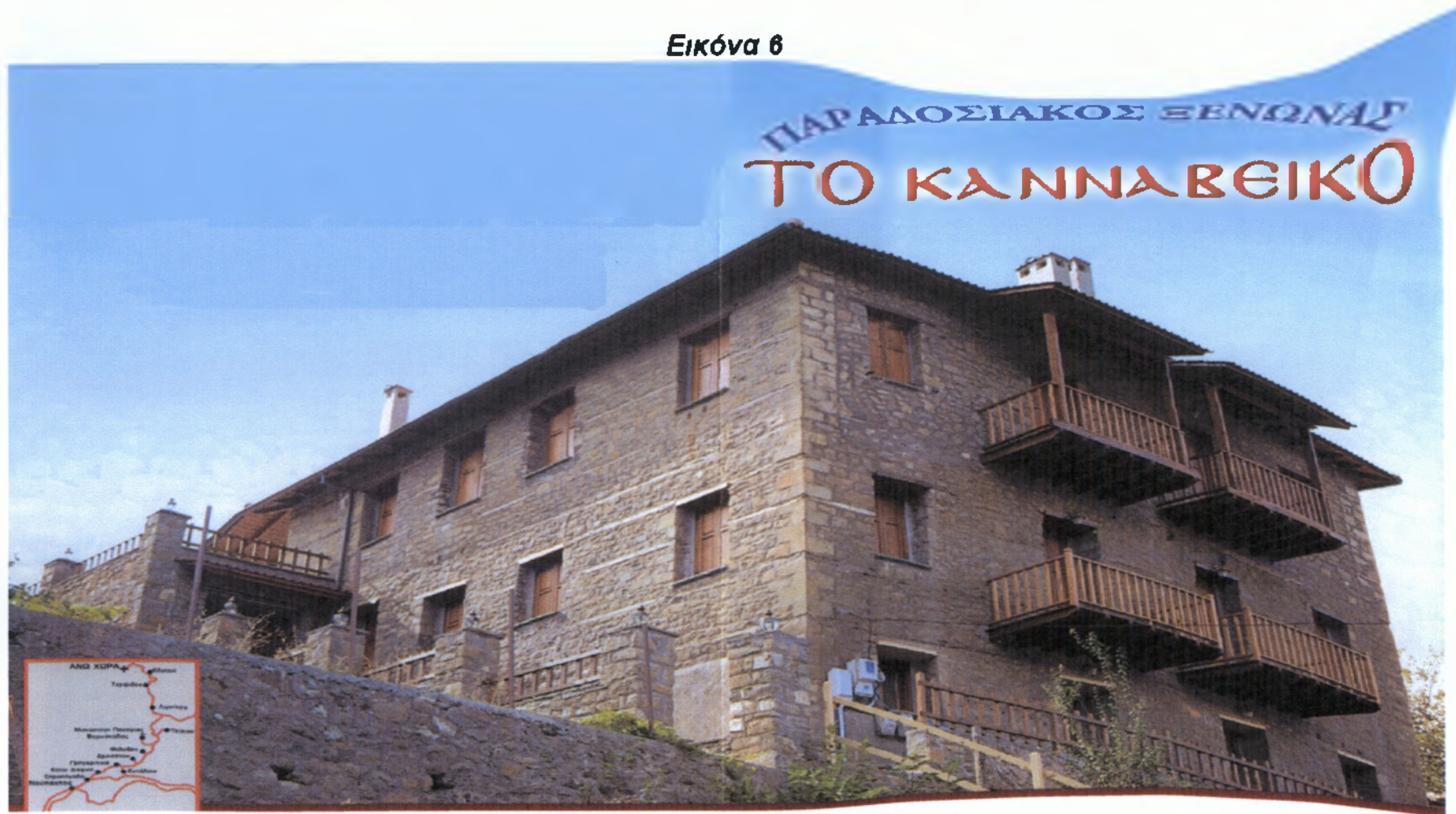
- Ισόγειο εμβαδού 150 μ² στο οποίο αναπτύχθηκαν τέσσερα(4) διαμερίσματα (8 κλίνες),
- όροφο εμβαδού 150 μ² στο οποίο αναπτύχθηκαν τέσσερα(4) διαμερίσματα (8 κλίνες) και
- τμήμα υπογείου εμβαδού 60 μ².

Στο νέο κτίριο εμβαδού 67 μ² αναπτύχθηκαν οι κοινόχρηστοι χώροι (χώροι αναμονής, BAR, κ.λ.π.). Το νέο κτίριο έχει κατασκευαστεί από πέτρα, ώστε να συμφωνεί με την αρχιτεκτονική του διατηρητέου κτίσματος. Το συνολικό κόστος του έργου ανέρχεται στα 68.000.051 δρχ.

2. ΧΡΗΜΑΤΟΔΟΤΙΚΑ ΣΤΟΙΧΕΙΑ ΕΡΓΟΥ

	Ποσό (σε εκ.δρχ.)	Ποσοστό %
Συνολικό κόστος	68.000.051	100%
Δημόσια Δαπάνη	40.800.031	60%
Κοινοτική Συμμετοχή (ΕΓΤΠΕ-Π)	32.640.024	80%
Εθνική Συμμετοχή	8.160.007	20%
Ίδια συμμετοχή	27.200.020	40%

Εικόνα 6



ΞΕΝΟΔΟΧΕΙΟ ΕΠΙΠΛΩΜΕΝΩΝ ΔΙΑΜΕΡΙΣΜΑΤΩΝ Γ' ΤΑΞΗΣ
ΔΥΝΑΜΙΚΟΤΗΤΑ: ΟΚΤΩ (8) ΔΩΜΑΤΙΑ – 16 ΚΛΙΝΕΣ
ΑΦΟΙ ΚΩΣΤΟΓΙΑΝΝΗ ΟΕ ΑΝΩ ΧΩΡΑ – ΔΗΜΟΣ ΑΠΟΔΟΤΙΑΣ

1. ΣΤΟΙΧΕΙΑ ΕΡΓΟΥ

Στο ίδιο δημοτικό διαμέρισμα, την Άνω Χώρα, του δήμου Αποδοτίας βρίσκεται και η επόμενη επένδυση του μέτρου 3. Επενδυτής είναι ο Μελίστας Αθανάσιος και το έργο αφορά Επιπλωμένα διαμερίσματα Γ΄ τάξης. Η Δράση στην οποία υπάγεται είναι Δημιουργία εκσυγχρονισμός, επέκταση Αγροτουριστικών καταλυμάτων.

Το έργο περιλαμβάνει τους εξής χώρους :

- Το ισόγειο περιλαμβάνει κλιμακοστάσιο εισόδου, Reception, χώρο αναμονής, καθιστικό σαλόνι. Επίσης περιλαμβάνει τέσσερα (4) επιπλωμένα διαμερίσματα (8 κλινες). Το συνολικό εμβαδόν του ισογείου είναι 265 μ².
- Στον όροφο του κτιρίου υπάρχουν τέσσερα (4) επιπλωμένα διαμερίσματα 8 κλινών. Εμβαδόν ορόφου = 148,00 μ².

Το συνολικό κόστος της επένδυσης είναι 72.770.000 δρχ.

2. ΧΡΗΜΑΤΟΔΟΤΙΚΑ ΣΤΟΙΧΕΙΑ ΕΡΓΟΥ

	Ποσό (σε εκ.δρχ.)	Ποσοστό %
Συνολικό κόστος	72.770.000	100%
Δημόσια Δαπάνη	43.662.000	60%
Κοινοτική Συμμετοχή (ΕΓΤΠΕ-Π)	34.929.600	80%
Εθνική Συμμετοχή	8.732.400	20%
Ίδια συμμετοχή	29.108.000	40%

Εικόνα 7



**ΞΕΝΟΔΟΧΕΙΟ ΕΠΙΠΛΩΜΕΝΩΝ ΔΙΑΜΕΡΙΣΜΑΤΩΝ Γ' ΤΑΞΗΣ
ΑΝΩ ΧΩΡΑ ΝΑΥΠΑΚΤΙΑΣ
ΜΕΛΙΣΤΑΣ ΑΘΑΝΑΣΙΟΣ**



1. ΣΤΟΙΧΕΙΑ ΕΡΓΟΥ

Στο δημοτικό διαμέρισμα Αμπελακιώτισσα του δήμου Αποδοτίας έγινε η επόμενη επένδυση του μέτρου 3. Επενδυτής είναι ο Κανέλλος Παναγιώτης. Το έργο αφορά επιπλωμένα διαμερίσματα Γ' τάξης και έχει αναπτυχθεί σε δυο κτίρια.

- Το διώροφο κτίσμα εμβαδού 251,81 μ² περιλαμβάνει ένα(1) διαμέρισμα (2 κλίνες) και τους απαραίτητους βοηθητικούς και υποστηρικτικούς χώρους (Reception – Bar – Καθιστικό – Αποθήκες – Λεβητοστάσιο - Γραφείο Διευθυντή κλπ).
- Στο ισόγειο κτίσμα εμβαδού 138,75 μ² έχουν αναπτυχθεί τέσσερα(4) διαμερίσματα (8 κλίνες)

Το συνολικό κόστος του έργου είναι 68.000.000 δρχ.

2. ΧΡΗΜΑΤΟΔΟΤΙΚΑ ΣΤΟΙΧΕΙΑ ΕΡΓΟΥ

	Ποσό (σε εκ.δρχ.)	Ποσοστό %
Συνολικό κόστος	68.000.000	100%
Δημόσια Δαπάνη	40.800.000	60%
Κοινοτική Συμμετοχή (ΕΓΤΠΕ-Π)	32.640.000	80%
Εθνική Συμμετοχή	8.160.000	20%
Ίδια συμμετοχή	27.200.000	40%

Εικόνα 8



**ΞΕΝΟΔΟΧΕΙΟ ΕΠΙΠΛΩΜΕΝΩΝ ΔΙΑΜΕΡΙΣΜΑΤΩΝ Γ' ΤΑΞΗΣ
ΑΜΠΕΛΑΚΙΩΤΙΣΣΑ ΝΑΥΠΑΚΤΙΑΣ ΚΑΝΕΛΛΟΣ ΠΑΝΑΓΙΩΤΗΣ**

1. ΣΤΟΙΧΕΙΑ ΕΡΓΟΥ

Στον οικισμό Κάμπος Σίμου του δήμου Πυλίνης ο Μουχτούρης Χρήστος είναι ο επόμενος επενδυτής του μέτρου 3. Το έργο αφορά την κατασκευή συγκροτήματος επιπλωμένων διαμερισμάτων Γ' τάξης.

- Αναπτύχθηκαν τέσσερα(4) διώροφα κτίρια όπου κάθε όροφος αποτελείται από ένα διαμέρισμα, συνολικά 8 διαμερίσματα(16 κλίνες).
- Επίσης κατασκευάστηκε διώροφο κτίσμα με χρήση κτιρίου υποστηρικτικών υπηρεσιών καθώς και ταβέρνας.
- Ακόμα ανακατασκευάστηκε ένα υπάρχον παλαιό διώροφο κτίσμα και δημιουργήθηκαν δύο(2) διαμερίσματα (4 κλίνες).
- Το συνολικό εμβαδόν του συγκροτήματος είναι 531,72 μ².

Το συνολικό κόστος του έργου είναι 80.000.000 δρχ.

2. ΧΡΗΜΑΤΟΔΟΤΙΚΑ ΣΤΟΙΧΕΙΑ ΕΡΓΟΥ

	Ποσό (σε εκ.δρχ.)	Ποσοστό %
Συνολικό κόστος	80.000.000	100%
Δημόσια Δαπάνη	48.000.000	60%
Κοινοτική Συμμετοχή (ΕΓΤΠΕ-Π)	38.400.000	80%
Εθνική Συμμετοχή	9.600.000	20%
Ίδια συμμετοχή	32.000.000	40%



**ΞΕΝΟΔΟΧΕΙΟ ΕΠΙΠΛΩΜΕΝΩΝ ΔΙΑΜΕΡΙΣΜΑΤΩΝ Γ΄ΤΑΞΗΣ
ΚΑΜΠΟΣ ΣΙΜΟΥ ΝΑΥΠΑΚΤΙΑΣ
ΜΟΥΧΤΟΥΡΗΣ ΧΡΗΣΤΟΣ**



1. ΣΤΟΙΧΕΙΑ ΕΡΓΟΥ

Στο δημοτικό διαμέρισμα Φαμήλα του ιδίου δήμου ο Αθανασόπουλος Γεράσιμος είναι ο επενδυτής του επόμενου έργου. Το έργο αφορά επιπλωμένα διαμερίσματα Γ τάξης.

- Περιλαμβάνει ισόγειο κτίριο με τμήμα υπογείου. Το εμβαδόν του κτιρίου είναι 289 μ² και σε αυτό έχουν αναπτυχθεί πέντε(5) διαμερίσματα (10 κλίνες) μαζί με τους βοηθητικούς και υποστηρικτικούς χώρους (Reception – Bar – Καθιστικό).
- Στο υπόγειο εμβαδού 38,00 μ² έχουν αναπτυχθεί οι βοηθητικοί χώροι (αποθήκες – Λεβητοστάσιο κλπ)

Το συνολικό κόστος της επένδυσης ανέρχεται στα 60.000.000 δρχ.

2. ΧΡΗΜΑΤΟΔΟΤΙΚΑ ΣΤΟΙΧΕΙΑ ΕΡΓΟΥ

	Ποσό (σε εκ.δρχ.)	Ποσοστό %
Συνολικό κόστος	60.000.000	100%
Δημόσια Δαπάνη	36.000.000	60%
Κοινοτική Συμμετοχή (ΕΓΤΠΕ-Π)	28.800.000	80%
Εθνική Συμμετοχή	7.200.000	20%
Ίδια συμμετοχή	24.000.000	40%

Εικόνα 10



**ΕΠΙΠΛΩΜΕΝΑ ΔΙΑΜΕΡΙΣΜΑΤΑ Γ' ΤΑΞΗΣ
ΑΘΑΝΑΣΟΠΟΥΛΟΣ ΓΕΡΑΣΙΜΟΣ
Δ.Δ. ΦΑΜΗΛΑΣ ΔΗΜΟΥ ΠΥΛΗΝΗΣ**

1. ΣΤΟΙΧΕΙΑ ΕΡΓΟΥ

Το επόμενο έργο του μέτρου 3 ανήκει στον Ραμπαούνη Δημήτριο και αφορά Αποπεράτωση Αγροτουριστικού Καταλύματος στον δήμο Πλατάνου. Το έργο αφορά την μετατροπή υπάρχουσας οικίας σε ενοικιαζόμενα δωμάτια στην οποία προβλέπονται οι απαραίτητοι κοινόχρηστοι χώροι σύμφωνα με τις προδιαγραφές του ΕΟΤ. Το συνολικό εμβαδό είναι 402 μ² στο οποίο αναπτύχθηκαν επτά (7) δωμάτια (14 κλίνες). Το συνολικό κόστος του έργου ήταν 31.999.998

2. ΧΡΗΜΑΤΟΔΟΤΙΚΑ ΣΤΟΙΧΕΙΑ ΕΡΓΟΥ

	Ποσό (σε εκ.δρχ.)	Ποσοστό %
Συνολικό κόστος	31.999.998	100%
Δημόσια Δαπάνη	19.199.999	60%
Κοινοτική Συμμετοχή (ΕΓΤΠΕ-Π)	15.359.999	80%
Εθνική Συμμετοχή	3.840.000	20%
Ίδια συμμετοχή	12.799.999	40%

Εικόνα 11



**ΕΝΟΙΚΙΑΖΟΜΕΝΑ ΔΩΜΑΤΙΑ
ΠΛΑΤΑΝΟΣ ΝΑΥΠΑΚΤΙΑΣ
ΡΑΜΠΑΟΥΝΗΣ ΔΗΜΗΤΡΙΟΣ**

**Μέτρο 3 : Αγροτουρισμός –
Δράση : Εναλλακτικές Μορφές Τουρισμού**

Η επόμενη δράση που προβλέπει το μέτρο 3 είναι οι εναλλακτικές μορφές τουρισμού. Ακολουθούν τρεις επενδύσεις που δημιουργήθηκαν στα πλαίσια της δράσης αυτής. Και τα τρία αυτά έργα βρίσκονται στο δημοτικό διαμέρισμα Βλαχομάνδρας του δήμου Ναυπάκτου.

1. ΣΤΟΙΧΕΙΑ ΕΡΓΟΥ

Το πρώτο από τα τρία έργα της δράσης αυτής αφορά την Προμήθεια εξοπλισμού εναλλακτικών μορφών τουρισμού στον Εύηνο Ποταμό. Το έργο βρίσκεται στον οικισμό Χάνι Μπανιά του Δήμου Ναυπάκτου και ανήκει στον Χολέβα Ιωάννη. Το έργο αφορά την προμήθεια εξοπλισμού εναλλακτικών μορφών τουρισμού στον Εύηνο ποταμό με σκοπό την διάδοση και εκμάθηση του kayak στην ευρύτερη περιοχή, την παραγωγή αθλητών και εκπαιδευτικών kayak , την ανάπτυξη γενικότερα της περιοχής και την διάδοση δράσης μεταξύ των ντόπιων, με κύριο στόχο την απασχόλησή τους. Το συνολικό κόστος ανέρχεται στα 25.000.000 δρχ.

2. ΧΡΗΜΑΤΟΔΟΤΙΚΑ ΣΤΟΙΧΕΙΑ ΕΡΓΟΥ

	Ποσό (σε εκ.δρχ.)	Ποσοστό %
Συνολικό κόστος	25.000.000	100%
Δημόσια Δαπάνη	15.000.000	60%
Κοινοτική Συμμετοχή (ΕΓΤΠΕ-Π)	12.000.000	80%
Εθνική Συμμετοχή	3.000.000	20%
Ίδια συμμετοχή	10.000.000	40%

Εικόνα 12



ΕΞΟΠΛΙΣΜΟΣ ΕΝΑΛΛΑΚΤΙΚΩΝ ΜΟΡΦΩΝ ΤΟΥΡΙΣΜΟΥ
Δ.Δ ΒΛΑΧΟΜΑΝΔΡΑΣ ΔΗΜΟΥ ΝΑΥΠΑΚΤΟΥ, ΟΙΚΙΣΜΟΣ ΧΑΝΙ ΜΠΑΝΙΑ
ΧΟΛΕΒΑΣ ΙΩΑΝΝΗΣ

1. ΣΤΟΙΧΕΙΑ ΕΡΓΟΥ

Στο ίδιο οικισμό (Χάνι Μπανιά) στον τομέα των εναλλακτικών μορφών τουρισμού δραστηριοποιείται και η εταιρία Άλπιν Κλαμπ Ε.Π.Ε. Το έργο αφορά τον εκσυγχρονισμό μονάδας εναλλακτικών μορφών στη Βλαχομάνδρα του Δήμου Ναυπάκτου. Αντικείμενο ήταν η προμήθεια του κατάλληλου εξοπλισμού με σκοπό την διάδοση και εκμάθηση του Kayak και άλλων εναλλακτικών αθλητικών δραστηριοτήτων στην ευρύτερη περιοχή. Το συνολικό κόστος της επένδυσης είναι 50.000.000 δρχ.

2. ΧΡΗΜΑΤΟΔΟΤΙΚΑ ΣΤΟΙΧΕΙΑ ΕΡΓΟΥ

	Ποσό (σε εκ.δρχ.)	Ποσοστό %
Συνολικό κόστος	50.000.000	100%
Δημόσια Δαπάνη	29.999.999	60%
Κοινοτική Συμμετοχή (ΕΓΤΠΕ-Π)	23.999.999	80%
Εθνική Συμμετοχή	6.000.000	20%
Ίδια συμμετοχή	20.000.000	40%

Εικόνα 13



**ΕΞΟΠΛΙΣΜΟΣ ΕΝΑΛΛΑΚΤΙΚΩΝ ΜΟΡΦΩΝ ΤΟΥΡΙΣΜΟΥ
Δ.Δ ΒΛΑΧΟΜΑΝΔΡΑΣ ΔΗΜΟΥ ΝΑΥΠΑΚΤΟΥ, ΟΙΚΙΣΜΟΣ ΧΑΝΙ ΜΠΑΝΙΑ
ΑΛΠΙΝ ΚΛΑΜΠ Ε.Π.Ε.**

1. ΣΤΟΙΧΕΙΑ ΕΡΓΟΥ

Η τελευταία επιχείρηση που δραστηριοποιείται στην ίδια περιοχή της Βλαχομάνδρας είναι η Εύηνος Ε.Π.Ε. Το έργο αφορά την δημιουργία βάσης τουριστικών υπαίθριων δραστηριοτήτων στη Κοινότητα Βλαχομάνδρας του Δήμου Ναυπάκτου.

Σκοπός του έργου είναι:

- Η δημιουργία και λειτουργία επιχείρησης που θα αποτελεί την κινητήρια δύναμη της τουριστικής ανάπτυξης της ευρύτερης περιοχής.
- Την στήριξη της τοπικής οικονομίας και της διατήρησης του πληθυσμού στην περιοχή.

Αντικείμενο ήταν η προμήθεια του κατάλληλου εξοπλισμού με σκοπό την διάδοση και εκμάθηση του Kayak και άλλων εναλλακτικών αθλητικών δραστηριοτήτων στην ευρύτερη περιοχή. Το συνολικό κόστος του έργου ανέρχεται στις 49.988.962 δρχ.

2. ΧΡΗΜΑΤΟΔΟΤΙΚΑ ΣΤΟΙΧΕΙΑ ΕΡΓΟΥ

	Ποσό (σε εκ.δρχ.)	Ποσοστό %
Συνολικό κόστος	49.988.962	100%
Δημόσια Δαπάνη	29.993.377	60%
Κοινοτική Συμμετοχή (ΕΓΤΠΕ-Π)	23.994.702	80%
Εθνική Συμμετοχή	5.998.675	20%
Ίδια συμμετοχή	19.995.585	40%

Εικόνα 14



**ΕΥΗΝΟΣ ΕΠΕ: ΕΞΟΠΛΙΣΜΟΣ ΕΝΑΛΛΑΚΤΙΚΩΝ ΜΟΡΦΩΝ ΤΟΥΡΙΣΜΟΥ
Δ.Δ ΒΛΑΧΟΜΑΝΔΡΑΣ ΔΗΜΟΥ ΝΑΥΠΑΚΤΟΥ, ΟΙΚΙΣΜΟΣ ΧΑΝΙ ΜΠΑΝΙΑ**

Μέτρο 4: Μικρές επιχειρήσεις
Δράση : Αξιοποίηση τοπικών πόρων

Το τέταρτο μέτρο του προγράμματος Leader II της περιοχής αφορά τις μικρές επιχειρήσεις. Μία μόνο επένδυση εντάχθηκε στο πρόγραμμα και υπάγεται στη δράση: Αξιοποίηση φυσικών πόρων. Είναι μια ατομική επιχείρηση που ανήκει στον Παπαθανασόπουλο Κων/νο. Το έργο αναφέρεται στην δημιουργία μονάδας επεξεργασίας προϊόντων λατομείου στο Πετροχώρι Θέρμου Τριχωνίδας.

- Δημιουργήθηκε εργοστασιακός-βιοτεχνικός χώρος εμβαδού 750,00 μ² και αποκτήθηκε ο κατάλληλος μηχανολογικός εξοπλισμός για την λειτουργία του. Το συνολικό κόστος του έργου ήταν 80.000.000 δρχ.

2 .ΧΡΗΜΑΤΟΔΟΤΙΚΑ ΣΤΟΙΧΕΙΑ ΕΡΓΟΥ

	Ποσό (σε εκ.δρχ.)	Ποσοστό %
Συνολικό κόστος	80.000.000	100%
Δημόσια Δαπάνη	48.000.000	60%
Κοινοτική Συμμετοχή (ΕΓΤΠΕ-Π)	38.400.000	80%
Εθνική Συμμετοχή	9.600.000	20%
Ίδια συμμετοχή	32.000.000	40%

Εικόνα 15



**ΜΟΝΑΔΑ ΕΠΕΞΕΡΓΑΣΙΑΣ ΠΡΟΙΟΝΤΩΝ ΛΑΤΟΜΕΙΟΥ
Δ.Δ ΠΕΤΡΟΧΩΡΙΟΥ ΔΗΜΟΥ ΘΕΡΜΟΥ**

Μέτρο 5: Αξιοποίηση και Παραγωγή Γεωργικών προϊόντων

Στα πλαίσια του μέτρου 5 του προγράμματος Leader II, που αφορά τη Γεωργία υλοποιήθηκαν δύο επενδύσεις:

1. ΣΤΟΙΧΕΙΑ ΕΡΓΟΥ

Στο δήμο Ναυπάκτου δραστηριοποιείται η πρώτη επιχείρηση του μέτρου 5. Η επένδυση αφορά την προμήθεια κατάλληλου μηχανολογικού εξοπλισμού για τον εκσυγχρονισμό υπάρχοντος εργαστηρίου επεξεργασίας γαλακτοκομικών προϊόντων. Ιδιοκτήτης της, είναι ο Κοτρώτσος Αθανάσιος και το συνολικό κόστος ανέρχεται στα 6.725.000 δρχ.

2. ΧΡΗΜΑΤΟΔΟΤΙΚΑ ΣΤΟΙΧΕΙΑ ΕΡΓΟΥ

	Ποσό (σε εκ.δρχ.)	Ποσοστό %
Συνολικό κόστος	6.725.000	100%
Δημόσια Δαπάνη	3.026.250	45%
Κοινοτική Συμμετοχή (ΕΓΤΠΕ-Π)	2.421.000	80%
Εθνική Συμμετοχή	605.250	20%
Ίδια συμμετοχή	3.698.750	55%

1. ΣΤΟΙΧΕΙΑ ΕΡΓΟΥ

Η δεύτερη επένδυση του μέτρου 5 για την γεωργία αφορά την ίδρυση μονάδος παραγωγής και εμφιάλωσης αποσταγμάτων και ποτών. Πρωταρχικός στόχος της επένδυσης είναι η αξιοποίηση των τοπικών προϊόντων για τη κάλυψη των αναγκών της ευρύτερης περιοχής. Η επιχείρηση ανήκει στον Πλούμη Κων/νο και δραστηριοποιείται και αυτή στο δήμο Ναυπάκτου, στο δημοτικό διαμέρισμα Ξηροπηγάδου. Το συνολικό κόστος του έργου έφτασε τις 68.085.034 δρχ.

2. ΧΡΗΜΑΤΟΔΟΤΙΚΑ ΣΤΟΙΧΕΙΑ ΕΡΓΟΥ

	Ποσό (σε εκ.δρχ.)	Ποσοστό %
Συνολικό κόστος	68.085.034	100%
Δημόσια Δαπάνη	40.851.020	60%
Κοινοτική Συμμετοχή (ΕΓΤΠΕ-Π)	32.680.816	80%
Εθνική Συμμετοχή	8.170.204	20%
Ίδια συμμετοχή	27.234.014	40%

Εικόνα 16



**ΜΟΝΑΔΑ ΠΑΡΑΓΩΓΗΣ ΚΑΙ ΕΜΦΙΑΛΩΣΗΣ ΑΠΟΣΤΑΓΜΑΤΩΝ ΚΑΙ
ΠΟΤΩΝ Δ.Δ ΞΗΡΟΠΗΓΑΔΟΥ ΔΗΜΟΥ ΝΑΥΠΑΚΤΟΥ**

Μέτρο 6: Διατήρηση και βελτίωση Περιβάλλοντος

Το μέτρο 6 περιλαμβάνει συνολικά 17 έργα που εντάσσονται σε 4 δράσεις που είναι οι εξής: 1) Αξιοποίηση μύλων 2) Αναπλάσεις αξιοποιήσεις και ανάδειξη τοπίων και περιβάλλοντος χώρων. 3) Αξιοποίηση μοναστηριών και εκκλησιών 4) Μελέτες, έρευνες, καταγραφή έντυπα. Το συνολικό κόστος του μέτρου 6 είναι 230.492.224 δρχ. Η πρώτη δράση που είναι η αξιοποίηση μύλων περιλαμβάνει 6 έργα που είναι τα εξής:

1. ΣΤΟΙΧΕΙΑ ΕΡΓΟΥ

Το πρώτο έργο του μέτρου 6 αφορά την αναστήλωση - αναπαλαίωση παλιού υδρόμυλου στον Δημοτικό Διαμέρισμα Τερψιθέας Ναυπακτίας του Δήμου Αποδοτίας. Υπάγεται στην δράση για την αξιοποίηση των μύλων και τελικός δικαιούχος είναι ο Δήμος Αποδοτίας. Συνολικό κόστος του έργου είναι 4.129.999 δρχ.

2 ΧΡΗΜΑΤΟΔΟΤΙΚΑ ΣΤΟΙΧΕΙΑ ΕΡΓΟΥ

	Ποσό (σε εκ.δρχ.)	Ποσοστό %
Συνολικό κόστος	4.129.999	100%
Δημόσια Δαπάνη	3.303.999	80%
Κοινοτική Συμμετοχή (ΕΤΠΑ)	3.303.999	100%
Εθνική Συμμετοχή	0	0%
Ίδια συμμετοχή	826.000	20%

1. ΣΤΟΙΧΕΙΑ ΕΡΓΟΥ

Το έργο αφορά την αναστήλωση - αναπαλαίωση παλιού υδρόμυλου στον Δημοτικό Διαμέρισμα Άνω Χώρας του Δήμου Αποδοτίας. Η πρωτοβουλία της αναστήλωσης του νερόμυλου είναι του Δήμου Αποδοτίας. Το συνολικό κόστος του έργου είναι 3.999.999 δρχ

2. ΧΡΗΜΑΤΟΔΟΤΙΚΑ ΣΤΟΙΧΕΙΑ ΕΡΓΟΥ

	Ποσό (σε εκ. δρχ.)	Ποσοστό %
Συνολικό κόστος	3.999.999	100%
Δημόσια Δαπάνη	3.199.999	80%
Κοινοτική Συμμετοχή (ΕΓΤΠΕ-Π)	3.199.999	100%
Εθνική Συμμετοχή	0	0%
Ίδια συμμετοχή	800.000	20%

1. ΣΤΟΙΧΕΙΑ ΕΡΓΟΥ

Το έργο αφορά την αναστήλωση - αναπαλαίωση παλιού υδρόμυλου στην Κοινότητα Κάτω Χρυσοβίτσα Τριχωνίδας. Τελικός δικαιούχος είναι ο δήμος Θέρμου. Το συνολικό κόστος του έργου είναι 4.000.000 δρχ.

2. ΧΡΗΜΑΤΟΔΟΤΙΚΑ ΣΤΟΙΧΕΙΑ ΕΡΓΟΥ

	Ποσό (σε εκ.δρχ.)	Ποσοστό %
Συνολικό κόστος	4.000.000	100%
Δημόσια Δαπάνη	3.200.000	80%
Κοινοτική Συμμετοχή (ΕΓΤΠΕ-Π)	3.200.000	100%
Εθνική Συμμετοχή	0	0%
Ίδια συμμετοχή	800.000	20%

1. ΣΤΟΙΧΕΙΑ ΕΡΓΟΥ

Το έργο αφορά την αναπαλαίωση υπάρχοντος παραδοσιακού υδρόμυλου στο Δημοτικό Διαμέρισμα Κοκκινόβρυση του Δήμου Θέρμου που περιλαμβάνει διώροφο κτίριο υδρόμυλου με πέτρινη κάλανη, με δύο μυλόπετρες και στο υπόγειο ύπαρξη ξύλινης φτερωτής. Το συνολικό κόστος είναι 4.000.000 δρχ

2. ΧΡΗΜΑΤΟΔΟΤΙΚΑ ΣΤΟΙΧΕΙΑ ΕΡΓΟΥ

	Ποσό (σε εκ.δρχ.)	Ποσοστό %
Συνολικό κόστος	4.000.000	100%
Δημόσια Δαπάνη	3.200.000	80%
Κοινοτική Συμμετοχή (ΕΓΤΠΕ-Π)	3.200.000	100%
Εθνική Συμμετοχή	0	0%
Ίδια συμμετοχή	800.000	20%

Εικόνα 17



**ΠΑΡΑΔΟΣΙΑΚΟΣ ΝΕΡΟΜΥΛΟΣ ΚΟΚΚΙΝΟΒΡΥΣΗΣ
ΔΗΜΟΣ ΘΕΡΜΟΥ**

1. ΣΤΟΙΧΕΙΑ ΕΡΓΟΥ

Τίτλος του έργου είναι αναστήλωση υπάρχοντος παλαιού υδρόμυλου στη Κοινότητα Αμβρακιάς της Επαρχίας Τριχωνίδας του Δήμου Θέρμου. Υπάγεται στην ίδια δράση με τα προηγούμενα έργα του μέτρου 6, την αξιοποίηση μύλων. Το συνολικό κόστος του έργου ανέρχεται σε 4.000.000 δρχ.

2. ΧΡΗΜΑΤΟΔΟΤΙΚΑ ΣΤΟΙΧΕΙΑ ΕΡΓΟΥ

	Ποσό (σε εκ.δρχ.)	Ποσοστό %
Συνολικό κόστος	4.000.000	100%
Δημόσια Δαπάνη	3.200.000	80%
Κοινοτική Συμμετοχή (ΕΓΤΠΕ-Π)	3.200.000	100%
Εθνική Συμμετοχή	0	0%
Ίδια συμμετοχή	800.000	20%

1. ΣΤΟΙΧΕΙΑ ΕΡΓΟΥ

Το επόμενο έργο του μέτρου 6 και τελευταίο για την δράση. Αξιοποίηση μύλων είναι η αναστήλωση παλαιού υδρόμυλου στην κοινότητα Νεροχωρίου του Δήμου Θέρμου. Τελικός δικαιούχος είναι ο Δήμος Θέρμου και το συνολικό κόστος του έργου είναι 4.000.000 δρχ

2. ΧΡΗΜΑΤΟΔΟΤΙΚΑ ΣΤΟΙΧΕΙΑ ΕΡΓΟΥ

	Ποσό (σε εκ.δρχ.)	Ποσοστό %
Συνολικό κόστος	4.000.000	100%
Δημόσια Δαπάνη	4.000.000	80%
Κοινοτική Συμμετοχή (ΕΓΤΠΕ-Π)	4.000.000	100%
Εθνική Συμμετοχή	0	0%
Ίδια συμμετοχή	800.000	20%

1. ΣΤΟΙΧΕΙΑ ΕΡΓΟΥ

Το πρώτο έργο για τη δράση : Αναπλάσεις αξιοποιήσεις και ανάδειξη τοπίων περιβάλλοντος και χώρων του μέτρου 6 είναι η διαμόρφωση και κατασκευή κοινοτικής πλατείας στο Δημοτικό Διαμέρισμα Καταφυγίου του Δήμου Αποδοτίας. Το συνολικό κόστος είναι 9.359.760 δρχ.

2. ΧΡΗΜΑΤΟΔΟΤΙΚΑ ΣΤΟΙΧΕΙΑ ΕΡΓΟΥ

	Ποσό (σε εκ.δρχ.)	Ποσοστό %
Συνολικό κόστος	9.359.760	100%
Δημόσια Δαπάνη	7.487.808	80%
Κοινοτική Συμμετοχή (ΕΤΠΑ)	7.487.808	100%
Εθνική Συμμετοχή	0	0%
Ίδια συμμετοχή	1.871.952	20%

1. ΣΤΟΙΧΕΙΑ ΕΡΓΟΥ

Το έργο αφορά την Αξιοποίηση φαραγγιού Κακκάβου στο Δημοτικό Διαμέρισμα Αμπελακιώτισσας του Δήμου Αποδοτίας. Οι παρεμβάσεις αφορούσαν την ανάδειξη - διάνοιξη – σήμανση του μονοπατιού που καταλήγει στο φαράγγι από τον οικισμό της Άνω Χώρας. Το συνολικό κόστος ανέρχεται στις 9.400.000 δρχ

2. ΧΡΗΜΑΤΟΔΟΤΙΚΑ ΣΤΟΙΧΕΙΑ ΕΡΓΟΥ

	Ποσό (σε εκ.δρχ.)	Ποσοστό %
Συνολικό κόστος	9.400.000	100%
Δημόσια Δαπάνη	7.520.001	80%
Κοινοτική Συμμετοχή (ΕΤΠΑ)	7.520.001	100%
Εθνική Συμμετοχή	0	0%
Ίδια συμμετοχή	1.880.000	20%

Εικόνα 18



**ΑΞΙΟΠΟΙΗΣΗ ΦΑΡΑΓΓΙΟΥ ΚΑΚΚΑΒΟΥ
ΔΗΜΟΣ ΑΠΟΔΟΤΙΑΣ**

1.ΣΤΟΙΧΕΙΑ ΕΡΓΟΥ

Το έργο αφορά την βελτίωση περιβαλλόντων χώρων στο Δημοτικό Διαμέρισμα Αναβρυτής του Δήμου Αποδοτίας. Ειδικότερα αναδείχθηκαν τμήματα του εσωτερικού δικτύου μονοπατιών του οικισμού με πλακόστρωσή τους. Το συνολικό κόστος είναι 4.000.000 δρχ.

2. ΧΡΗΜΑΤΟΔΟΤΙΚΑ ΣΤΟΙΧΕΙΑ ΕΡΓΟΥ

	Ποσό (σε εκ.δρχ.)	Ποσοστό %
Συνολικό κόστος	3.999.999	100%
Δημόσια Δαπάνη	3.199.999	80%
Κοινοτική Συμμετοχή (ΕΓΤΠΕ-Π)	3.199.999	100%
Εθνική Συμμετοχή	0	0%
Ίδια συμμετοχή	800.000	20%

1.ΣΤΟΙΧΕΙΑ ΕΡΓΟΥ

Το έργο αφορά την κατασκευή διώροφου κτιρίου με χρήση περιβαλλοντικού κέντρου τεκμηρίωσης και ενημέρωσης. Το εμβαδόν του κτιρίου είναι 192,64 μ². Υπάγεται στη δράση αναπλάσεις, αξιοποιήσεις και ανάδειξη τοπίων περιβάλλοντος και χώρων. Ανήκει στο δήμο Αποδοτίας και βρίσκεται στο δημοτικό διαμέρισμα της Λεύκας. Το συνολικό κόστος του έργου ανέρχεται στις 56.685.728 δρχ.

2. ΧΡΗΜΑΤΟΔΟΤΙΚΑ ΣΤΟΙΧΕΙΑ ΕΡΓΟΥ

	Ποσό (σε εκ.δρχ.)	Ποσοστό %
Συνολικό κόστος	56.685.728	100%
Δημόσια Δαπάνη	45.348.582	80%
Κοινοτική Συμμετοχή (ΕΓΤΠΕ-Π)	45.348.582	100%
Εθνική Συμμετοχή	0	0
Ίδια συμμετοχή	11.337.146	20%

Εικόνα 19



**ΠΕΡΙΒΑΛΛΟΝΤΙΚΟ ΚΕΝΤΡΟ ΤΕΚΜΗΡΙΩΣΗΣ & ΕΝΗΜΕΡΩΣΗΣ
ΛΕΥΚΑ ΝΑΥΠΑΚΤΙΑΣ
ΔΗΜΟΣ ΑΠΟΔΟΤΙΑΣ**

1. ΣΤΟΙΧΕΙΑ ΕΡΓΟΥ

Το έργο αφορά την διαμόρφωση παραλίας Κάτω Μυρτιάς-Πηγής Προφήτη Ηλία και διάνοιξη μονοπατιού από καταρράχτες έως Άνω Μυρτιά και Μοναστηρίου, Δημοτικού Διαμερίσματος Μυρτιάς του Δήμου Θέρμου. Το συνολικό κόστος του μονοπατιού είναι 8.039.000 δρχ.

2. ΧΡΗΜΑΤΟΔΟΤΙΚΑ ΣΤΟΙΧΕΙΑ ΕΡΓΟΥ

	Ποσό (σε εκ.δρχ.)	Ποσοστό %
Συνολικό κόστος	8.039.000	100%
Δημόσια Δαπάνη	6.431.200	80%
Κοινοτική Συμμετοχή (ΕΓΤΠΕ-Π)	6.431.200	100%
Εθνική Συμμετοχή	0	0%
Ίδια συμμετοχή	1.607.800	20%

1. ΣΤΟΙΧΕΙΑ ΕΡΓΟΥ

Το έργο αφορά βελτίωση κοινόχρηστων χώρων στο Δήμο Θέρμο, συγκεκριμένα ανάπτυξη και βελτίωση της κεντρικής πλατείας του Δήμου Θέρμου. Το έργο υπάγεται στη δράση, αναπλάσεις, αξιοποιήσεις και ανάδειξη τοπίων περιβάλλοντος και χώρων. Το συνολικό κόστος του έργου ανέρχεται στις 22.193.463 δρχ.

2. ΧΡΗΜΑΤΟΔΟΤΙΚΑ ΣΤΟΙΧΕΙΑ ΕΡΓΟΥ

	Ποσό (σε εκ.δρχ.)	Ποσοστό %
Συνολικό κόστος	22.193.463	100%
Δημόσια Δαπάνη	17.754.770	80%
Κοινοτική Συμμετοχή (ΕΓΤΠΕ-Π)	17.754.770	100%
Εθνική Συμμετοχή	0	0%
Ίδια συμμετοχή	4.438.693	20%

1. ΣΤΟΙΧΕΙΑ ΕΡΓΟΥ

Το έργο αφορά την αναστύλωση παραδοσιακής βρύσης στο Δημοτικό Διαμέρισμα Κόνισκας του Δήμου Θέρμου. Ανήκει στη δράση αναπλάσεις, αξιοποιήσεις και ανάδειξη τοπίων περιβάλλοντος και χώρων. Το κόστος της παραδοσιακής βρύσης είναι 4.000.000 δρχ.

2. ΧΡΗΜΑΤΟΔΟΤΙΚΑ ΣΤΟΙΧΕΙΑ ΕΡΓΟΥ

	Ποσό (σε εκ.δρχ.)	Ποσοστό %
Συνολικό κόστος	4.000.000	100%
Δημόσια Δαπάνη	3.200.000	80%
Κοινοτική Συμμετοχή (ΕΤΠΑ)	3.200.000	100%
Εθνική Συμμετοχή	0	0%
Ίδια συμμετοχή	800.000	20%

1.ΣΤΟΙΧΕΙΑ ΕΡΓΟΥ

Τελευταίο έργο της δράσης αναπλάσεις αξιοποιήσεις και ανάδειξη τοπίων, περιβάλλοντος και χώρων αφορά την αναπαλαίωση του Δημοτικού Σχολείου στο Δημοτικό Διαμέρισμα Ανάληψης του Δήμου Θέρμου. Το συνολικό κόστος ανέρχεται στις 39.600.000 δρχ.

2. ΧΡΗΜΑΤΟΔΟΤΙΚΑ ΣΤΟΙΧΕΙΑ ΕΡΓΟΥ

	Ποσό (σε εκ.δρχ.)	Ποσοστό %
Συνολικό κόστος	39.600.000	100%
Δημόσια Δαπάνη	31.680.000	80%
Κοινοτική Συμμετοχή (ΕΓΤΠΕ-Π)	31.680.000	100%
Εθνική Συμμετοχή	0	0%
Ίδια συμμετοχή	7.920.000	20%

Εικόνα 20



**ΒΕΛΤΙΩΣΗ ΠΕΡΙΒΑΛΛΟΝΤΟΣ ΧΩΡΟΥ – ΣΤΑΘΜΩΝ ΑΝΑΨΥΧΗΣ-
ΥΠΟΔΟΜΩΝ ΣΤΗΝ ΑΝΑΛΗΨΗ
ΔΗΜΟΣ ΘΕΡΜΟΥ**

Η τρίτη δράση του μέτρου 6 είναι η αξιοποίηση μοναστηριών και εκκλησιών. Η δράση αυτή περιλαμβάνει 2 έργα:

1. ΣΤΟΙΧΕΙΑ ΕΡΓΟΥ

Το έργο αφορά την αποκατάσταση τμημάτων χώρων της Ιεράς Μονής Αγίου Ιωάννη στο Δημοτικό Διαμέρισμα της Βομβοκούς του δήμου Αποδοτίας. Την πρωτοβουλία και την ίδια συμμετοχή ανέλαβε η Ιερά Μονή Αγ. Ιωάννη Βομβοκούς. Το συνολικό κόστος του έργου είναι 5.000.000 δρχ. ενώ η συμμετοχή της Ιεράς Μονής ανέρχεται στο 1.000.000 δρχ.

2. ΧΡΗΜΑΤΟΔΟΤΙΚΑ ΣΤΟΙΧΕΙΑ ΕΡΓΟΥ

	Ποσό (σε εκ.δρχ.)	Ποσοστό %
Συνολικό κόστος	5.000.000	100%
Δημόσια Δαπάνη	4.000.000	80%
Κοινοτική Συμμετοχή (ΕΤΠΑ)	4.000.000	100%
Εθνική Συμμετοχή	0	0%
Ίδια συμμετοχή	1.000.000	20%

1. ΣΤΟΙΧΕΙΑ ΕΡΓΟΥ

Το δεύτερο έργο της δράσης αξιοποίηση Μοναστηριών και εκκλησιών είναι η αποπεράτωση τμήματος της Ιεράς Μονής Παναγίας Αμπελακιώτισσας στο Δημοτικό Διαμέρισμα Αμπελακιώτισσας του Δήμου Αποδοτίας. Τα ίδια κεφάλαια να ανέλαβε ο δήμος Αποδοτίας και είναι 5.640.000 δρχ ενώ το συνολικό κόστος ανέρχεται στις 28.200.000 δρχ.

2. ΧΡΗΜΑΤΟΔΟΤΙΚΑ ΣΤΟΙΧΕΙΑ ΕΡΓΟΥ

	Ποσό (σε εκ.δρχ.)	Ποσοστό %
Συνολικό κόστος	28.200.000	100%
Δημόσια Δαπάνη	22.560.000	80%
Κοινοτική Συμμετοχή (ΕΓΤΠΕ-Π)	22.560.000	100%
Εθνική Συμμετοχή	0	0%
Ίδια συμμετοχή	5.640.000	20%

Εικόνα 21



**ΙΕΡΑ ΜΟΝΗ ΠΑΝΑΓΙΑΣ ΑΜΠΕΛΑΚΙΩΤΙΣΣΑΣ ΣΤΟ ΔΗΜΟΤΙΚΟ
ΔΙΑΜΕΡΙΣΜΑ ΑΜΠΕΛΑΚΙΩΤΙΣΣΑ ΔΗΜΟΥ ΑΠΟΔΟΤΙΑΣ**

Τελευταία δράση του μέτρου 6 είναι η δράση Μελέτες, έρευνες, καταγραφή, έντυπα. Η δράση αυτή περιλαμβάνει ένα έργο, την μελέτη αξιοποίησης του σπηλαιίου Δρακότρυπα.

ΣΤΟΙΧΕΙΑ ΕΡΓΟΥ]

Το έργο αφορά την μελέτη αξιοποίησης του Σπηλαιίου "Δρακότρυπας" στο Δ.Δ. Αναβρυτής του Δήμου Αποδοτίας.

Κατά τη μελέτη του έργου έγιναν :

- 1 Τοπογραφική αποτύπωση
- 1 Φωτογραφική τεκμηρίωση
- 1 Γεωλογική - Υδρογεωλογική μελέτη
- 1 Βραχομηχανική μελέτη & μελέτη ευστάθειας
- 1 Μελέτη σεισμικότητας & σεισμικής επικινδυνότητας
- 1 Μελέτη περιβαλλοντικών επιπτώσεων
- 1 Σπηλαιοκαταδυτική έρευνα

Το συνολικό κόστος του έργου ανέρχεται στα 15.000.000 δρχ

2. ΧΡΗΜΑΤΟΔΟΤΙΚΑ ΣΤΟΙΧΕΙΑ ΕΡΓΟΥ

	Ποσό (σε εκ.δρχ.)	Ποσοστό %
Συνολικό κόστος	15.000.000	100%
Δημόσια Δαπάνη	12.000.000	80%
Κοινοτική Συμμετοχή (ΕΤΠΑ)	12.000.000	100%
Εθνική Συμμετοχή	0	0%
Ίδια συμμετοχή	3.000.000	20%

Μέτρο 1 :Τεχνική Στήριξη

Τελειώνοντας τα έργα που έγιναν στα πλαίσια του προγράμματος Leader II θα ακολουθήσει και το μέτρο 1 που είναι η Τεχνική στήριξη και περιλαμβάνει τις λειτουργικές δαπάνες που προχώρησε η Αιτωλική Αναπτυξιακή από το ξεκίνημα, μέχρι και την ολοκλήρωση του προγράμματος. Το μέτρο περιλαμβάνει δύο δράσεις που είναι οι λειτουργικές δαπάνες και ο εξοπλισμός. Οι λειτουργικές δαπάνες περιλαμβάνουν τη μισθοδοσία του προσωπικού, τα λειτουργικά έξοδά, τις μετακινήσεις, δημοσιεύσεις, αποζημιώσεις ΔΣ, ενημέρωση – ευαισθητοποίηση πληθυσμού, δαπάνες σύστασης εταιρείας κ.α. Ο εξοπλισμός περιλαμβάνει το κόστος του μηχανολογικού και λοιπού εξοπλισμού. Το συνολικό κόστος του μέτρου αυτού είναι 147.479.919 δρχ που είναι περίπου το 11% του συνολικού κόστους του προγράμματος.

2. ΧΡΗΜΑΤΟΔΟΤΙΚΑ ΣΤΟΙΧΕΙΑ ΕΡΓΟΥ

	Ποσό (σε εκ.δρχ.)	Ποσοστό %
Συνολικό κόστος	147.479.919	100%
Δημόσια Δαπάνη	144.299.919	100% - (70% μόνο για τον Εξοπλισμό)
Κοινοτική Συμμετοχή (ΕΓΤΠΕ-Π)	117.983.935	80%
Εθνική Συμμετοχή	29.495.984	20%
Ίδια συμμετοχή	3.180.000	0%

ΚΕΦΑΛΑΙΟ 8 ΑΞΙΟΛΟΓΗΣΗ ΤΟΥ ΑΝΑΠΤΥΞΙΑΚΟΥ ΠΡΟΓΡΑΜΜΑΤΟΣ Leader II

8.1 Ιστορικό της ανάθεσης και έγκρισης του προγράμματος

Η Εταιρεία διεκδίκησε το Leader II για τη Ναυπακτία με απλή αίτηση προς το Υπουργείο Γεωργίας χωρίς κάποια συνοδευτική στρατηγική ή κάποιο συνοδευτικό σχέδιο ανάπτυξης το 1995. Τον επόμενο χρόνο και συγκεκριμένα στις 20-9-96 εγκρίθηκε στην Αναπτυξιακή με την τότε επωνυμία της «ΑΝΕΤΑΠΟ Α.Ε.» το ποσό του 1.314.500.000 δρχ (3.857.666,91 €) μετά από πολιτική παρέμβαση, το οποίο τελικά καθορίστηκε σε 1.326.041.560 δρχ (3.891.537,96 €) και υπογράφηκε η σχετική προγραμματική σύμβαση που δέσμευε την Εταιρεία να συμπεριλάβει στην περιοχή δράσης και ένα μέρος της Ορεινής Τριχωνίδας .

Η υλοποίηση των όρων της προγραμματικής σύμβασης και των γενικών δεσμεύσεων που απαιτούσαν οι Υπουργικές αποφάσεις που είχαν εκδοθεί για την εφαρμογή του Leader II στην Ελλάδα, δεν τηρήθηκαν από την τότε διοίκηση της Εταιρείας. Στις αρχές του 1998 η Εταιρεία υποβάλλει στο Υπουργείο Γεωργίας για πρώτη φορά ολοκληρωμένη Στρατηγική Ανάπτυξης για τη διευρυμένη περιοχή. Την πρόταση της μάλιστα υπέβαλε πέραν του Υπουργείου Γεωργίας και απευθείας στην Ευρωπαϊκή Ένωση. Το Υπουργείο με τη σειρά του συνιστά στην Εταιρεία να προχωρήσει άμεσα στην υλοποίηση της προγραμματικής σύμβασης διότι ήδη είχε χαθεί πολύτιμος χρόνος.

Η αμέσως επόμενη κίνηση για την έναρξη υλοποίησης του προγράμματος ήταν η εξερεύνηση επενδυτών για έργα που ανήκαν κατά βάση στο ΜΕΤΡΟ 3 που ήταν και το βασικότερο για την περιοχή. Η προκήρυξη ενδιαφέροντος για την επιλογή δικαιούχων - επενδυτών συμπίπτει χρονικά με την προεκλογική περίοδο ανάδειξης δημοτικών και νομαρχιακών αρχών με αποτέλεσμα, από τον Οκτώβριο του 1998 μέχρι τον Απρίλιο του 1999, να σταματήσει κάθε δραστηριότητα της Εταιρείας. Το Υπουργείο Γεωργίας διενεργεί έλεγχο και απαγορεύει την οποιαδήποτε σύναψη σύμβασης, μέχρι τη συγκρότηση νέου Διοικητικού Συμβουλίου από τη νέα Γενική Συνέλευση και την επίσημη ανάληψη ευθυνών της Εταιρείας από κάποια ομάδα. Αξίζει να σημειωθεί εδώ πως όλες οι παραπάνω ενέργειες καθώς και η έλλειψη παρουσίας και παραγωγής έργων στην περιοχή μέχρι το 1999, συντέλεσε στη δημιουργία ενός αρνητικού κλίματος ως προς την Εταιρεία τόσο από

τους απλούς κατοίκους της περιοχής και τοπικούς φορείς όσο και στους επενδυτές.

Η επαναλειτουργία της Εταιρείας ξεκινάει αρχές Μαΐου του 1999, μετά τη σύσταση του νέου Διοικητικού Συμβουλίου στις 14-4-99. Η ημερομηνία λήξης του προγράμματος Leader II ήταν αρχικά η 31^η Δεκεμβρίου του 2000 αλλά μετά από παράταση που πήρε το πρόγραμμα, η ημερομηνία μετατέθηκε στις 31-10-2001. Η Εταιρεία είχε λοιπόν στη διάθεση της δυο χρόνια και πέντε μήνες για να υλοποιήσει το πρόγραμμα για την περιοχή δράσης της.

8.2 Εταιρική σχέση – Συνεργασίες

Όπως προαναφέρθηκε παραπάνω, η Αιτωλία ΑΕ αντιμετώπισε σοβαρά προβλήματα, αφενός μεν με την έγκριση και υλοποίηση του προγράμματος Leader II, αφετέρου με την λειτουργία και την στελέχωση της.

Από την ίδρυση της το 1994, η εταιρία αποτελούνταν από 18 κοινότητες που ύστερα από το νόμο Καποδίστρια ενώθηκαν στους δήμους Αποδοτίας και Πυλίνης. Το 1999 εισάγονται 6 δήμοι (Χάλκειας, Αντιρρίου, Πλατάνου, Θέρμου, Ευπαλίου και Βαρδουσίων), δύο εκ των οποίων ανήκουν σε άλλο νομό και άλλη περιφέρεια (Ευπάλιο, Βαρδούσια). Η εταιρία παίρνει έτσι έναν διαπεριφερειακό χαρακτήρα. Το 2001 εισάγονται ο δήμος Μεσολογγίου και ο δήμος Ναυπάκτου, αλλά και για πρώτη φορά μέτοχοι είναι δύο Αγροτικοί συνεταιρισμοί (Μεσολογγίου – Ναυπακτίας και Δωρίδος).

Το ενδιαφέρον φορέων εκτός των δήμων για τη συμμετοχή τους στην εταιρία, δείχνει ότι έχει αρχίσει να διαπιστώνεται ότι ολοκληρωμένη ανάπτυξη σημαίνει προώθηση της συνεργασίας μεταξύ όλων των φορέων της περιοχής όπου γίνεται η παρέμβαση, οικονομικών και κοινωνικών. Έτσι ενδιαφέρον εκδηλώνουν και άλλοι φορείς της περιοχής όπως το οικονομικό επιμελητήριο, εμπορικό επιμελητήριο, ο περιβαλλοντικός σύλλογος Ναυπάκτου και άλλοι.

Όσον αφορά την στελέχωση της εταιρίας, η καθυστέρηση του πρώτου διοικητικού συμβουλίου της εταιρίας στην υλοποίηση του προγράμματος, προκάλεσε προβλήματα με τις προσλήψεις στο Ανώτατο Συμβούλιο Επιλογής Προσωπικού (ΑΣΕΠ). Λόγω ότι οι διαδικασίες είναι πολύ χρονοβόρες, όλο το προσωπικό της Αναπτυξιακής εταιρίας έχει συμβάσεις έργου.

8.3 Αξιολόγηση του προτεινόμενου σχεδίου

Το αρχικό επιχειρησιακό πρόγραμμα που προτάθηκε από την Αναπτυξιακή Εταιρεία για την εφαρμογή του Leader II στην περιοχή, εστίαζε όπως φαίνεται το ενδιαφέρον του, σε θέματα αγροτουρισμού, εναλλακτικών μορφών τουρισμού, βελτίωσης του περιβάλλοντος χώρου και σε μέτρα οργάνωσης των υποδομών που θα πλαισίωναν όλα τα παραπάνω.


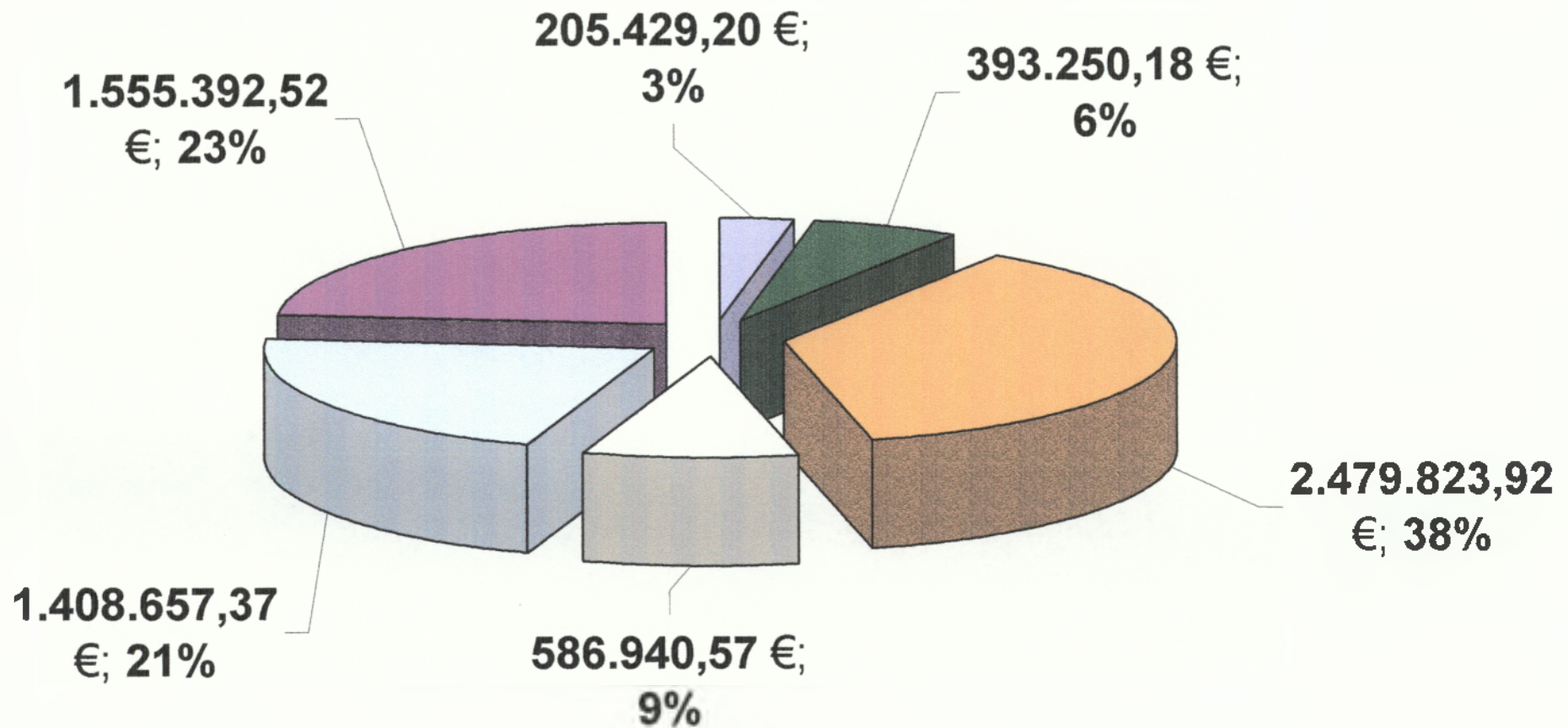
Το προτεινόμενο σχέδιο όπως διαπιστώνεται, παρουσίαζε κάποιες ελλείψεις ως προς την έννοια της ολοκληρωμένης ανάπτυξης μιας περιοχής. Πιο συγκεκριμένα, δεν περιείχε προτάσεις σχετικές με την επαγγελματική κατάρτιση των ενδιαφερομένων. Η επαγγελματική κατάρτιση και εκπαίδευση συντελεί τόσο στην εκμάθηση θεμάτων διαχείρισης των επενδύσεων και οργάνωσης των δραστηριοτήτων του σχεδίου όσο και στην κατανόηση της έννοιας της ολοκληρωμένης ανάπτυξης. Επίσης δεν συμπεριλαμβάνονταν στο αρχικό σχέδιο δυνατότητες αξιοποίησης πρωτογενών πόρων (γεωργία, δασική παραγωγή) της περιοχής και οργάνωσης της εμπορίας των προϊόντων που θα μπορούσαν να παραχθούν τοπικά. Ακόμα, δεν αξιοποιήθηκε η δυνατότητα δημιουργίας και ενίσχυσης μικρών επιχειρήσεων, που θα παρείχαν σε μικρή ακτίνα τις υπηρεσίες τους και θα ενίσχυαν το συνολικό πρόγραμμα. Τέλος, μέσα στην στρατηγική δεν έγινε αναφορά για την αναγκαία τεχνική υποστήριξη της Εταιρείας και των αναγκών της, να οργανώσει σωστά το πρόγραμμα και να παρακολουθήσει την πορεία υλοποίησης του. Το συνολικό ποσό που προτάθηκε από την Αιτωλία ΑΕ ήταν 2.259.000.000 δρχ (6.629.493,76 €) ενώ το ποσό που τελικά εγκρίθηκε ήταν 1.326.041.560 δρχ. (3.891.537,96 €).

ΜΕΤΡΟ	ΠΟΣΟ (€)	ΠΟΣΟ (ΔΡΧ)
ΤΕΧΝΙΚΗ ΣΤΗΡΙΞΗ	205.429,20	70.000.000
ΚΑΤΑΡΤΙΣΗ	393.250,18	134.000.000
ΑΓΡΟΤΟΥΡΙΣΜΟΣ	2.479.823,91	845.000.000
ΜΙΚΡΕΣ ΕΠΙΧΕΙΡΗΣΕΙΣ	586.940,57	200.000.000
ΓΕΩΡΓΙΑ	1.408.657,37	480.000.000
ΠΕΡΙΒΑΛΛΟΝ	1.555.392,51	530.000.000
ΣΥΝΟΛΟ	6.629.493,76	2.259.000.000

Πίνακας 8,1: συνολικό κόστος προτεινόμενου προγράμματος Leader II

Πηγή: ΑΙΤΩΛΙΑ ΑΕ

ΠΡΟΤΕΙΝΟΜΕΝΑ ΠΟΣΑ (ΕΥΡΩ)



8.4 Αξιολόγηση υλοποίησης του Leader II

8.4.1 Διαφορές προτεινόμενων και τελικών ποσών – Απορρόφηση κονδυλίων

Το σύνολο του ποσού που εγκρίθηκε τελικά από το υπουργείο Γεωργίας ήταν όπως προαναφέρθηκε 1.326.041.560 δρχ (3.891.537,96 €) και η διαφορά που υπάρχει με το προτεινόμενο ποσό ανέρχεται σε 1.000.000.000 δρχ. περίπου.

- Το μέγεθος της διαφοράς μπορεί να δικαιολογηθεί μόνο αν λάβουμε υπ' όψιν μας ότι το πρόγραμμα άρχισε αντί το 1996 που θα έπρεπε, το 1999 και τελείωσε την 31-10-2001 ύστερα από παράταση του προγράμματος 10 μηνών. Καταλαβαίνουμε έτσι ότι ένα πρόγραμμα που έχει σχεδιαστεί για μια τετραετία (1996-2000) και υλοποιείται τελικά σε 2 χρόνια και 5 μήνες δεν μπορεί να απορροφήσει τα ίδια ποσά.
- Επίσης βλέποντας τα προτεινόμενα ποσά παρατηρεί κανείς ότι υπάρχουν αρκετές υπερβάσεις όπως παράδειγμα η δημιουργία παραδοσιακού ξενώνα στη Χόμορη με ποσό που ανέρχεται στα 300.000.000 δρχ. Το ανώτατο όριο μιας επένδυσης είναι τα 80.000.000 που μπορεί να το υπερβεί μια επένδυση υπό προϋποθέσεις και έγκριση από την αρμόδια επιτροπή παρακολούθησης της Πρωτοβουλίας.
- Τέλος δεν πρέπει να μείνει αδιάφορο ότι το μέτρο δύο που είναι η κατάρτιση δεν υλοποιήθηκε καθόλου.

Το σύνολο των χρημάτων που εγκρίθηκαν για την περιοχή ήταν 1.326.041.560 δρχ (3.891.537,96 €). και απορροφήθηκαν τα 1.320.516.809 δρχ (3.875.324,45 €)που είναι το σύνολο του προγράμματος. Παρόλη την καθυστέρηση και τις δυσκολίες που συνάντησε η Αιτωλία ΑΕ κατάφερε να απορροφήσει το 99% των χρημάτων αυτών προς όφελος της περιοχής παρέμβασης αλλά και της ευρύτερης περιοχής.

8.4.2 Αξιολόγηση ως το περιεχόμενο και κόστος των μέτρων

Παρατηρώντας τον πίνακα 8.2 βλέπουμε ότι το κύριο βάρος του προγράμματος το πήρε το μέτρο 3 που αφορά τον Αγροτουρισμό. Αυτό φάνηκε και από τα ποσά που είχαν προβλεφθεί εξ' αρχής. Το 60%, όπως φαίνεται και από τον πίνακα 8.2 , του συνόλου της Πρωτοβουλίας το απορρόφησε ο Αγροτουρισμός. Σύμφωνα με τις δυνατότητες τις περιοχής το μέτρο αυτό δίκαια πήρε το μεγαλύτερο μερίδιο. Δεν θα

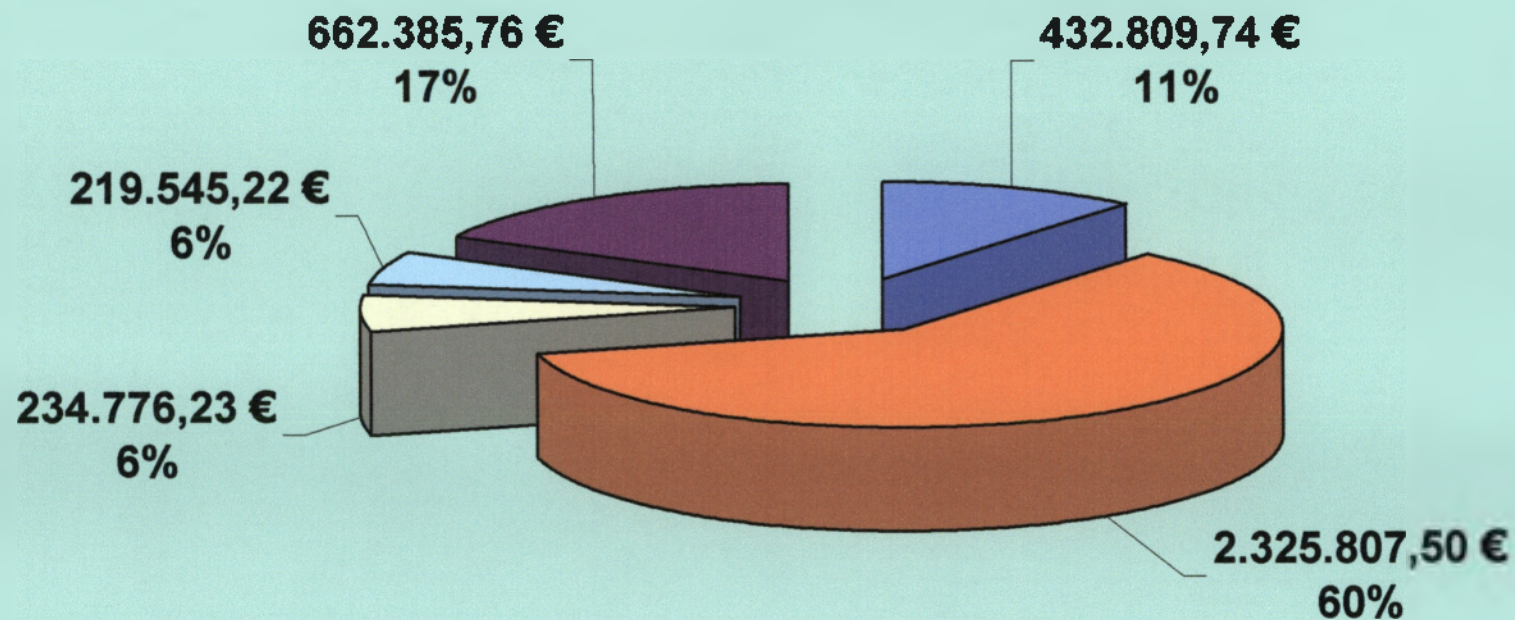
πρέπει όμως να παραληφθεί ότι χωρίς τις μικρές επιχειρήσεις, αλλά και τις επιχειρήσεις που ασχολούνται με την εμπορευματοποίηση της γεωργικής παραγωγής δεν μπορεί να επιτευχθεί ανάπτυξη στην οικονομία της περιοχής αφού αυτές οι μικρές επιχειρήσεις είναι στενά συνδεδεμένες με τις νέες επενδύσεις στον Αγροτουρισμό. Για τον λόγο αυτό κρινόταν αναγκαίο η εταιρεία, να εντείνει τις προσπάθειές της και να επιτύχει να εντάξει στα μέτρα 4 και 5 περισσότερες από τρεις επιχειρήσεις σε όλη την περιοχή.

Η μη αξιοποίηση του μέτρου της κατάρτισης μόνο αρνητικά αποτελέσματα θα μπορούσε να έχει αφού υπήρχε έλλειψη ειδικευμένου προσωπικού που θα απασχολούνταν στις νέες επιχειρήσεις. Το πρόγραμμα Απασχόληση που είχε αναλάβει η Αιτωλία ΑΕ κάλυψε ένα μέρος του κενού της έλλειψης της κατάρτισης και μπήκαν κάποια άτομα στις νέες επιχειρήσεις ως εργαζόμενοι ή ως επενδυτές.

Μέτρα	Προϋπολογισμός (ΕΥΡΩ)	Δημόσια Δαπάνη (ΕΥΡΩ)	Ποσοστό (%)
1. Τεχνική Στήριξη	432.809,74	423.477,39	11
2. Επαγγελματική κατάρτιση και ενισχύσεις για την απασχόληση	0	0	0
3. Αγροτουρισμός	2.325.807,50	1.395.484,50	60
4. Μικρές Επιχειρήσεις, βιοτεχνία, υπηρεσίες παρεχόμενες σε μικρή ακτίνα	234.776,22	840.865,74	6
5. Αξιοποίηση επιτόπου και εμπορία γεωργικής, δασοκομικής παραγωγής και αλιείας	219.545,22	128.766,75	6
6. Διατήρηση και βελτίωση του περιβάλλοντος και του περιβάλλοντος χώρου	662.385,76	529.908,61	17
Σύνολο	3.875.324,45	2.618.502,98	100

Πίνακας 8.2: Ποσά που διετεθήσαν ανά μέτρο
Πηγή : ΑΙΤΩΛΙΑ ΑΕ

ΤΕΛΙΚΑ ΠΟΣΑ ΜΕΤΡΩΝ LEADER II



■ 01 - ΤΕΧΝΙΚΗ ΣΤΗΡΙΞΗ

■ 03 - ΑΓΡΟΤΟΥΡΙΣΜΟΣ

■ 04 - ΜΙΚΡΕΣ ΕΠΙΧΕΙΡΗΣΕΙΣ

■ 05 - ΓΕΩΡΓΙΑ

■ 06 - ΠΕΡΙΒΑΛΛΟΝ

8.4.3 Ποσά που διετεθήσαν ανά δήμο και ποιος δήμος εκμεταλλεύτηκε καταλληλότερα τις χρηματοδοτήσεις

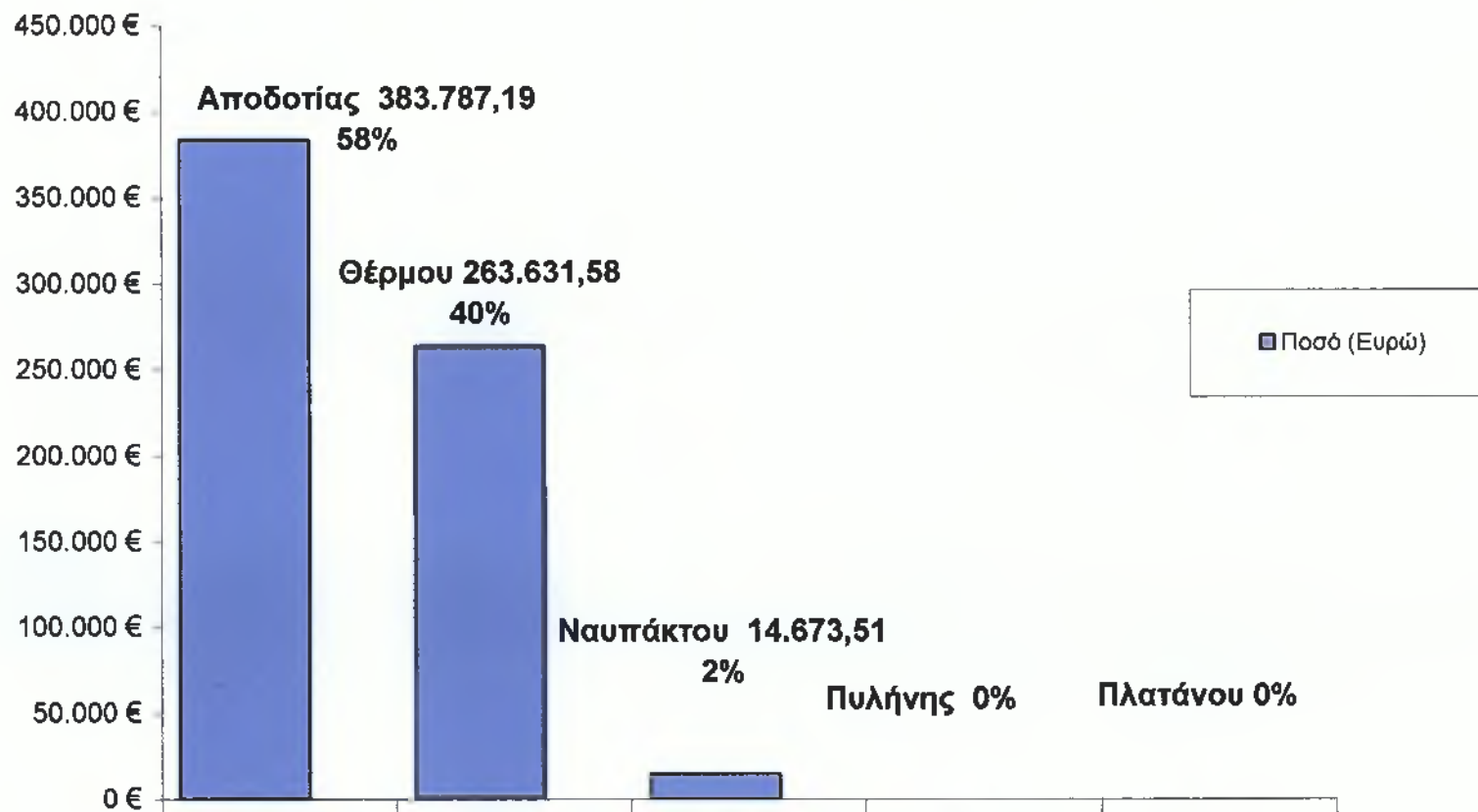
Ολόκληρο το μέτρο 6 που περιελάμβανε δράσεις για τη διατήρηση και βελτίωση του περιβάλλοντος αφορούσε μια σειρά από δημόσια έργα. Ήταν μια καλή ευκαιρία για τους δήμους που το εκμεταλλεύτηκαν να αντλήσουν χρήματα και να κάνουν κάποιες παρεμβάσεις με θετικά αποτελέσματα για την περιοχή τους. Όπως φαίνεται όμως και από τον πίνακα 8.3 όλοι οι δήμοι δεν εκμεταλλεύτηκαν το μέτρο αυτό. Οι δήμοι Πυλίνης και Πλατάνου δεν προχώρησαν σε κανένα δημόσιο έργο και το μέτρο το εκμεταλλεύτηκαν κυρίως ο δήμος Αποδοτίας και ο δήμος Θέρμου που εξασφάλισαν και οι δύο μαζί το 98% του μέτρου 6.

Δήμος	Ποσό (Ευρώ)	Ποσοστό (%) ως προς το σύνολο του μέτρου 6
Αποδοτίας	383.787,19	58%
Θέρμου	263.631,58	40%
Ναυπάκτου	14.673,51	2%
Πυλίνης	0	0%
Πλατάνου	0	0%
Σύνολο μέτρου 6	662.385,76	100%

Πίνακας 8.3: Ποσοστό ανά δήμο ως προς το σύνολο του μέτρου 6
Πηγή: ΑΙΤΩΛΙΑ ΑΕ

Όσο αφορά συνολικά ποσά και το πώς κατανεμήθηκαν στους δήμους τα πράγματα φαίνονται πιο ισορροπημένα. Στον δήμο Αποδοτίας επενδύθηκε το 39% του συνόλου του επενδυόμενου ποσού, με τον δήμο Θέρμου να ακολουθεί με ποσοστό 26%. Ακολουθεί ο δήμος Ναυπάκτου με ποσοστό 20%, ο δήμος Πυλίνης με 12% και τέλος ο δήμος Πλατάνου με ποσοστό 3% του συνολικού ποσού. Από τους δυο τελευταίους πίνακες καταλαβαίνει κανείς ότι οι δύο δήμοι, Αποδοτίας και Θέρμου είχαν το μεγαλύτερο μερίδιο και στις δημόσιες αλλά και στις ιδιωτικές επενδύσεις.

ΠΟΣΟΣΤΟ ΑΞΙΟΠΟΙΗΣΗΣ ΜΕΤΡΟΥ 6 ΑΝΑ ΔΗΜΟ



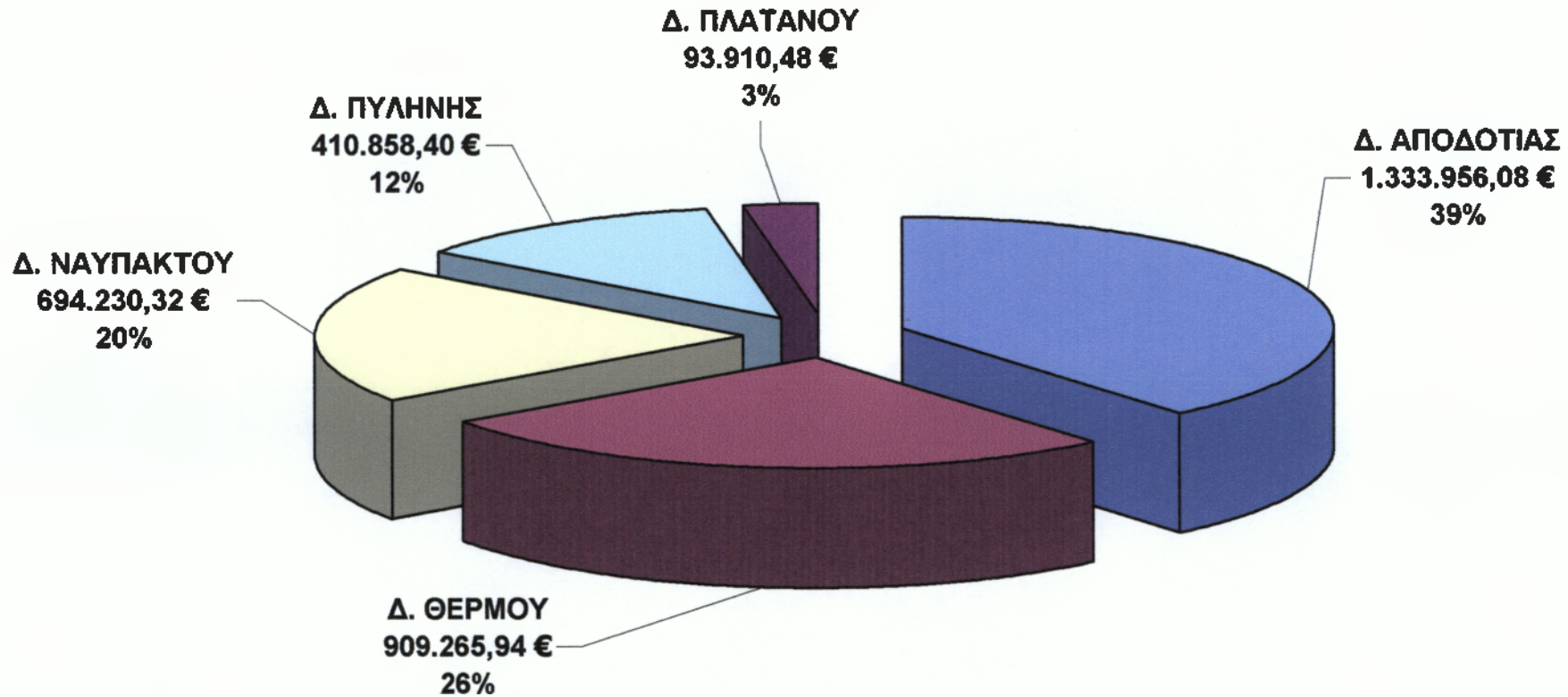
	Αποδοτίας	Θέρμου	Ναυπάκτου	Πυλίνης	Πλατάνου
Ποσό (Ευρώ)	383.787,19	263.631,58	14.673,51	0	0
Ποσοστό (%) ως προς το σύνολο του μέτρου 6	58%	40%	2%	0%	0%

Δήμος	Ποσό (δρχ)	Ποσό (€)	Ποσοστό(%) ως προς το σύνολο του προγράμματος
Δ. ΑΠΟΔΟΤΙΑΣ	454.545.536	1.333.956,08	39%
Δ. ΘΕΡΜΟΥ	309.832.372	909.265,94	26%
Δ. ΝΑΥΠΑΚΤΟΥ	236.558.984	694.230,32	20%
Δ. ΠΥΛΗΝΗΣ	140.000.000	410.858,40	12%
Δ. ΠΛΑΤΑΝΟΥ	31.999.998	93.910,48	3%
ΣΥΝΟΛΟ	1.172.936.890	3.442.221,24	100%

Πίνακας 8.4: Ποσά που διετέθησαν ανά Δήμο

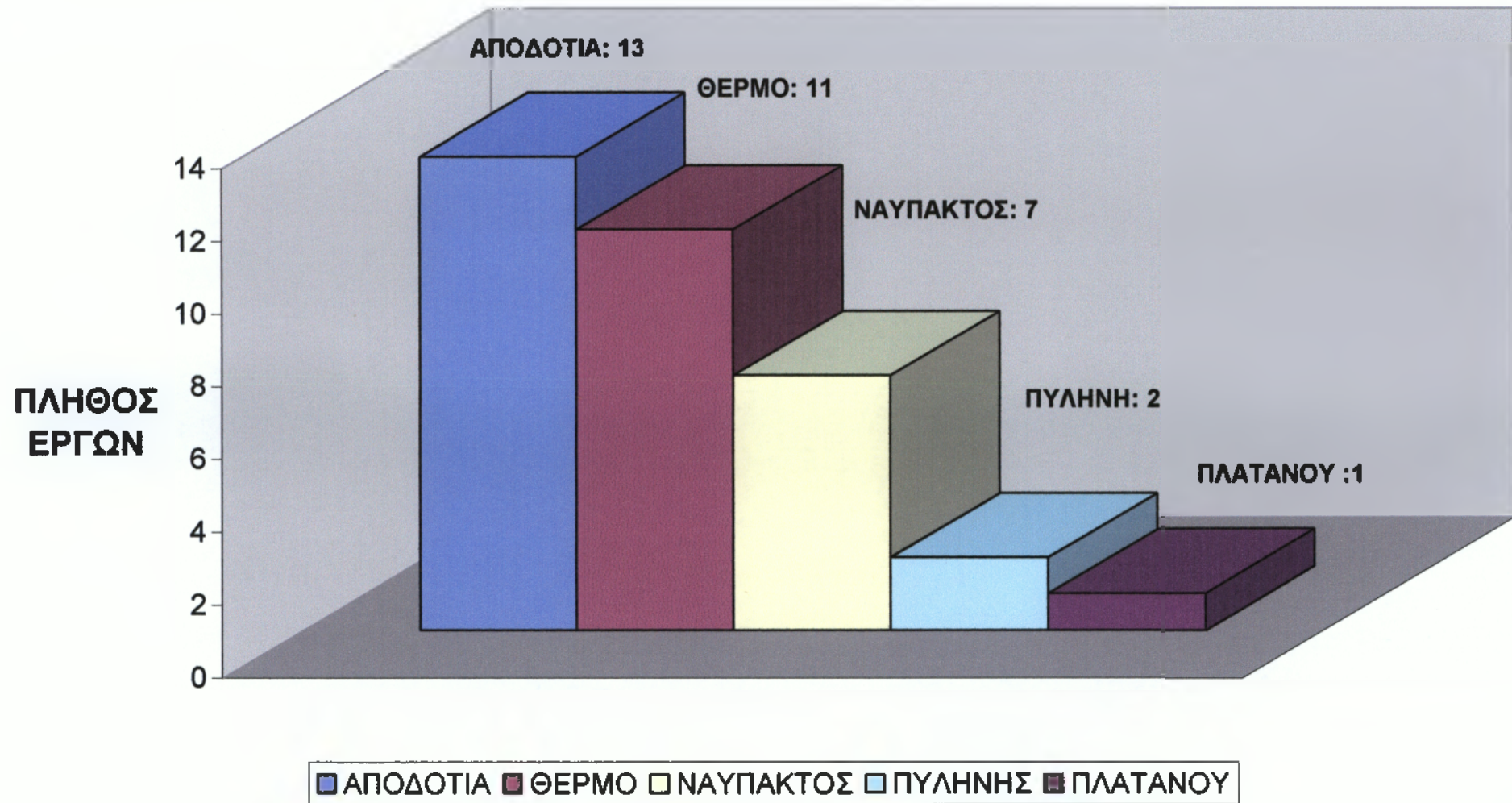
Πηγή: ΑΙΤΩΛΙΑ ΑΕ

ΣΥΝΟΛΟ ΕΠΕΝΔΥΣΕΩΝ ΑΝΑ ΔΗΜΟ



■ Δ. ΑΠΟΔΟΤΙΑΣ ■ Δ. ΘΕΡΜΟΥ □ Δ. ΝΑΥΠΑΚΤΟΥ □ Δ. ΠΥΛΗΝΗΣ ■ Δ. ΠΛΑΤΑΝΟΥ

ΣΥΝΟΛΟ ΕΡΓΩΝ ΑΝΑ ΔΗΜΟ



8.4.4 Οι νέες επιχειρήσεις οι θέσεις εργασίας που δημιουργήθηκαν – επιδραση στην περιοχή

Στα πλαίσια της Κοινοτικής Πρωτοβουλίας Leader II δημιουργήθηκαν συνολικά 17 νέες επιχειρήσεις που εντάχθηκαν στα μέτρα 3 (Αγροτουρισμός), 4 (Μικρές Επιχειρήσεις), και 5 (Επιχειρήσεις Αξιοποίησης και πρωώθησης Αγροτικών Προϊόντων). Οι νέες αυτές επιχειρήσεις είχαν συνολικό κόστος 2.780.128,95 € και κατανεμήθηκαν ως εξής: Δεκατέσσερις, (14) εντάχθηκαν στο μέτρο 3, μία (1) επιχείρηση εντάχθηκε στο μέτρο 4, και τέλος δύο (2) στο μέτρο 5. Το μέσο κόστος των επιχειρήσεων αυτών ανέρχεται σε 163.537 €. Όπως αναφέρεται και παρακάτω, δημιουργήθηκαν συνολικά 101 νέες θέσεις εργασίας εκ των οποίων οι 39 είναι μόνιμες και οι 62 εποχικές. Κάθε νέα επιχείρηση απασχολεί κατά μέσο όρο 6 νέους εργαζομένους εκ των οποίων οι 2 είναι μόνιμοι και οι 4 εποχικοί. Η κάθε καινούργια θέση εργασίας, μόνιμη ή εποχική αντιστοιχεί σε επένδυση 27.256 €.

Η εφαρμογή της Πρωτοβουλίας Leader II στην περιοχή της ορεινής Ναυπακτίας και Τριχωνίδας είχε θετικό αντίκτυπο τόσο στον τομέα του τουρισμού όσο και στον ευρύτερο οικονομικό τομέα.

Στο Μέτρο 3 (αγροτουρισμός) η επίδραση από το πρόγραμμα στην περιοχή ήταν σημαντική. Κατά την έναρξη του Leader II υπήρχαν στην περιοχή 70 κλίνες και ο συνολικός αριθμός εργαζομένων στον τουριστικό τομέα ανερχόταν σε 12 άτομα (5 μόνιμοι εργαζόμενοι και 7 εποχικοί). Σήμερα έχουν δημιουργηθεί 210 νέες κλίνες και 78 νέες θέσεις εργασίας (26 μόνιμες και 52 εποχικές).

Στο Μέτρο 4 (Μικρές επιχειρήσεις) παρατηρήθηκε μόνο μια επένδυση (Επεξεργασία πέτρας) δημιουργώντας 16 νέες θέσεις εργασίας (10 μόνιμες θέσεις και 6 εποχικές). Η επένδυση αυτή, αν και μοναδική στο Μέτρο, ενίσχυσε το πνεύμα της συνεργασίας μεταξύ των επιχειρήσεων. Η παραγωγή της επιχείρησης χρησιμοποιήθηκε από τους επενδυτές του Μέρου 3 για την κατασκευή ξενώνων, διατηρώντας έτσι την παραδοσιακή αρχιτεκτονική και συντείνοντας στη δημιουργία της έννοιας της ολοκληρωμένης πολυτομεακής ανάπτυξης. Παρατηρώντας τον πίνακα 8.5 καταλαβαίνει κανείς ότι ο ευκολότερος και πιο οικονομικός τρόπος δημιουργίας θέσεων εργασίας είναι η ενίσχυση των μικρομεσαίων επιχειρήσεων, αφού το μέσο κόστος επένδυσης για την δημιουργία 1 θέσης εργασίας είναι το μικρότερο από όλα τα μέτρα.

Το μέτρο 5 (Γεωργία) έχει να παρουσιάσει δυο επενδύσεις (εργαστήριο επεξεργασίας γαλακτοκομικών προϊόντων και μονάδα παραγωγής και εμφιάλωσης αποσταγμάτων και ποτών),

δημιουργώντας συνολικά 7 νέες θέσεις εργασίας (3 μόνιμες και 4 εποχικές).

Συνολικά το πρόγραμμα δημιούργησε στην περιοχή παρέμβασης 101 νέες θέσεις εργασίας, εκ των οποίων οι 39 είναι μόνιμες και οι 62 εποχικές.

Δεν θα πρέπει να παραληφθεί ότι το Leader II ήταν η αιτία σύστασης της Αιτωλικής Αναπτυξιακής που απασχόλησε και απασχολεί αρκετό προσωπικό. Το σημαντικότερο όμως απ' όλα είναι ότι δημιουργήθηκε ένας φορέας που αναλαμβάνει το ρόλο να διαχειριστεί με τον καλύτερο τρόπο τα κοινοτικά και όχι μόνο κονδύλια, προς όφελος της ευρύτερης περιοχής. Οι νέες θέσεις που δημιουργήθηκαν, η αύξηση του εισοδήματος αλλά και οι νέες επιχειρήσεις που λειτουργούν, έδωσαν ώθηση στον τροχό της τοπικής οικονομίας καθώς επίσης έδωσαν και ένα παραπάνω κίνητρο στους κατοίκους της περιοχής να παραμείνουν στην περιοχή τους, να προσαρμοστούν στα νέα δεδομένα της γεωργίας και να αναζητούν συνεχώς εναλλακτικούς τρόπους αύξησης του εισοδήματός τους.

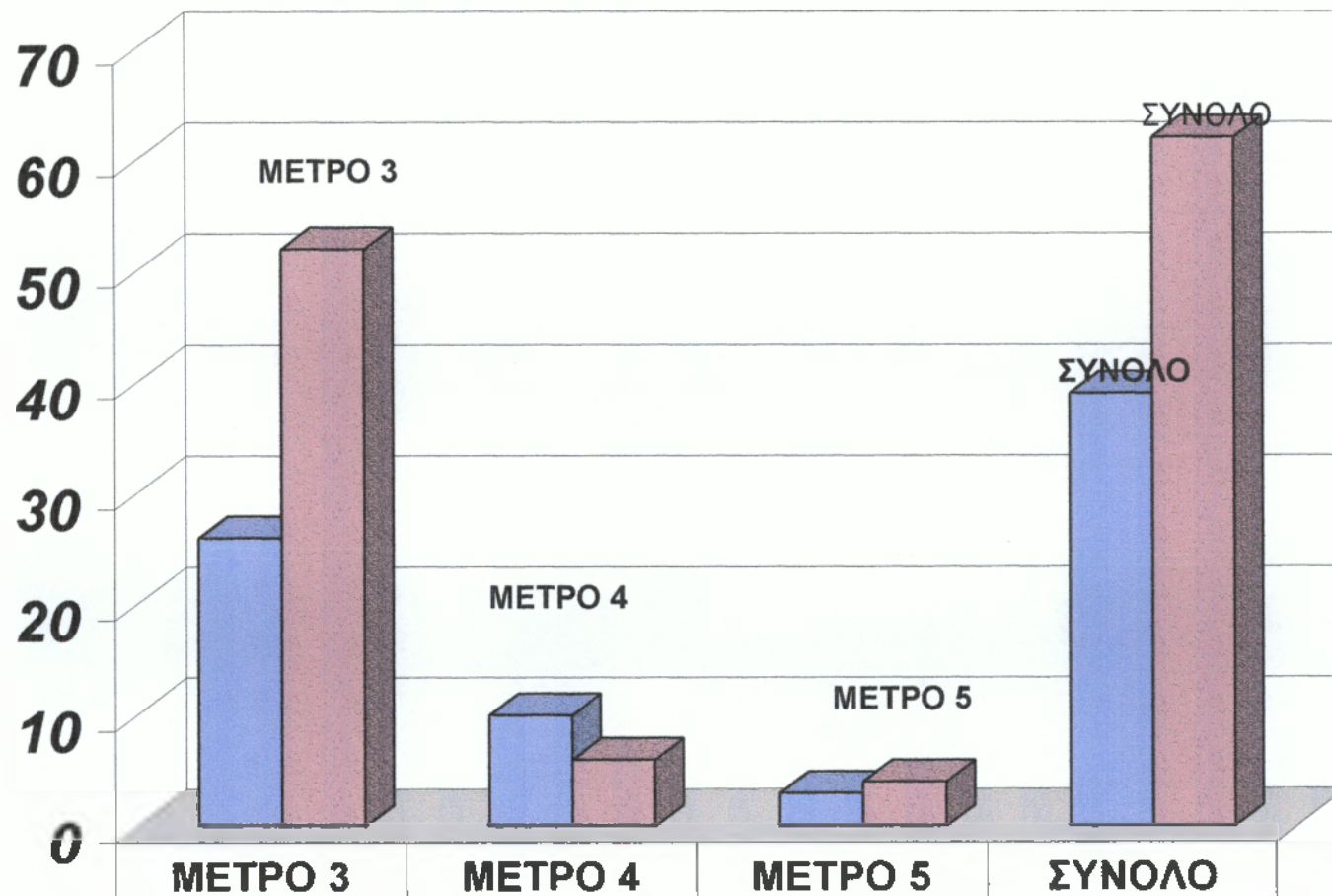
	ΜΟΝΙΜΕΣ ΘΕΣΕΙΣ ΕΡΓΑΣΙΑΣ	ΕΠΟΧΙΚΕΣ ΘΕΣΕΙΣ ΕΡΓΑΣΙΑΣ	ΣΥΝΟΛΟ ΘΕΣΕΩΝ ΕΡΓΑΣΙΑΣ	ΚΟΣΤΟΣ €	ΚΟΣΤΟΣ ΕΠΕΝΔΥΣΗΣ ΓΙΑ ΚΑΘΕ ΝΕΑ ΘΕΣΗ ΕΡΓΑΣΙΑΣ
ΜΕΤΡΟ 3	26	52	78	2.325.707	29.816,75
ΜΕΤΡΟ 4	10	6	16	234.776	14.673,5
ΜΕΤΡΟ 5	3	4	7	219.545	31.363,57
ΣΥΝΟΛΟ	39	62	101	2.780.128	27.526

Πίνακας 8.5: Νέες θέσεις εργασίας

Πηγή: ΑΙΤΩΛΙΑ ΑΕ

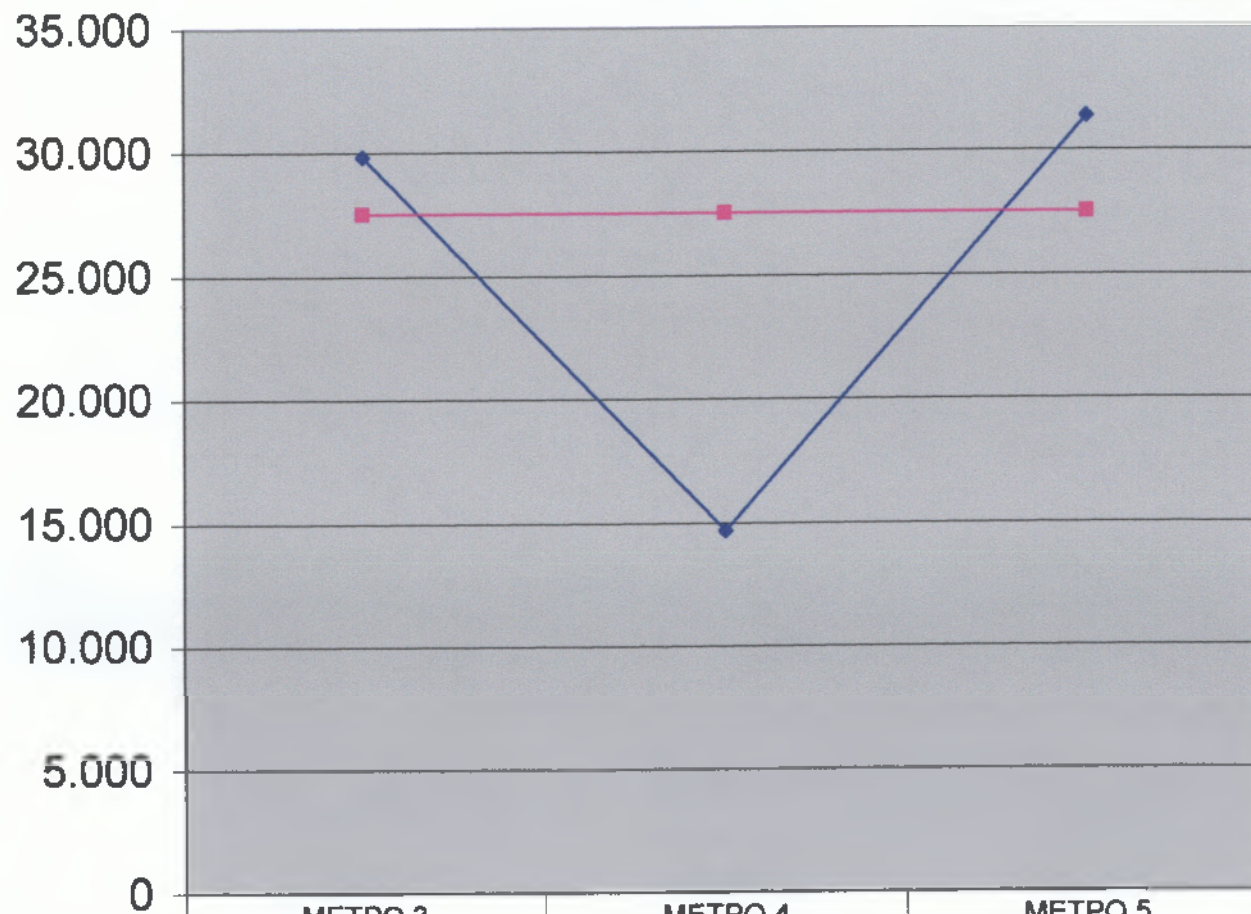
ΝΕΕΣ ΘΕΣΕΙΣ ΕΡΓΑΣΙΑΣ

ΑΡΙΘΜΟΣ
ΕΡΓΑΖΟΜΕΝΩΝ



■ ΜΟΝΙΜΕΣ ΘΕΣΕΙΣ ΕΡΓΑΣΙΑΣ	26	10	3	39
■ ΕΠΟΧΙΚΕΣ ΘΕΣΕΙΣ ΕΡΓΑΣΙΑΣ	52	6	4	62

ΜΕΣΟ ΚΟΣΤΟΣ ΕΠΕΝΔΥΣΗΣ ΓΙΑ ΚΑΘΕ ΝΕΑ ΘΕΣΗ ΕΡΓΑΣΙΑΣ ΚΑΤΑ ΜΕΤΡΟ



◆ ΜΕΣΟ ΚΟΣΤΟΣ ΕΠΕΝΔΥΣΗΣ ΓΙΑ ΚΑΘΕ ΝΕΑ ΘΕΣΗ ΕΡΓΑΣΙΑΣ ΑΝΑ ΜΕΤΡΟ
■ ΜΕΣΟ ΚΟΣΤΟΣ ΕΠΕΝΔΥΣΗΣ ΓΙΑ ΚΑΘΕ ΜΙΑ ΝΕΑ ΘΕΣΗ ΕΡΓΑΣΙΑΣ

◆ ΜΕΣΟ ΚΟΣΤΟΣ ΕΠΕΝΔΥΣΗΣ ΓΙΑ ΚΑΘΕ ΝΕΑ ΘΕΣΗ ΕΡΓΑΣΙΑΣ ΑΝΑ ΜΕΤΡΟ
■ ΜΕΣΟ ΚΟΣΤΟΣ ΕΠΕΝΔΥΣΗΣ ΓΙΑ ΚΑΘΕ ΜΙΑ ΝΕΑ ΘΕΣΗ ΕΡΓΑΣΙΑΣ

ΜΕΤΡΟ 3

ΜΕΤΡΟ 4

ΜΕΤΡΟ 5

29.816,75

14.673,50

31.363,57

27.526

27.526

27.526

8.5 Αξιολόγηση διαδικασιών

Η συνεργασία της Αναπτυξιακής Εταιρείας με το Υπουργείο Γεωργίας κατά τα πρώτα χρόνια λειτουργίας της παρουσίασε προβλήματα. Η Εταιρεία δεν ξεκινούσε την υλοποίηση του Leader II και το Υπουργείο προχώρησε σε έλεγχο από 3μελή τεχνική και οικονομική επιτροπή. Μετά από την ενέργεια αυτή στις 23/4/99 διέταξε άμεση υλοποίηση της αρχικής προγραμματικής σύμβασης. Από το 1999 με την ουσιαστική έναρξη εφαρμογής του προγράμματος, η υποστήριξη και συνεργασία με το Υπουργείο κρίνεται ικανοποιητική, χωρίς βέβαια να λείπουν κάποιες, χρονοτριβές και κάποια γραφειοκρατικά μικροπροβλήματα.

Κατά την επιλογή των δικαιούχων δεν υπήρξαν ιδιαίτερες δυσκολίες και υποβλήθηκαν μόνο δυο ενστάσεις (μια στο Μέτρο 3 και μια στο Μέτρο 6) που απορρίφθηκαν. Τελικά υπογράφηκαν 34 συμβάσεις με ιδιώτες και Δήμους και έγινε η ανάθεση των έργων χωρίς άλλες χρονοτριβές. Κατά την εξέλιξη του προγράμματος η μοναδική καθυστέρηση προήλθε από μια επένδυση αγροτουρισμού, η οποία όμως προχώρησε και ολοκληρώθηκε μέσα στα χρονικά πλαίσια που είχαν προβλεφθεί.

Σημαντική παρατήρηση αποτελεί το γεγονός πως μέχρι πρόσφατα δεν υπήρξε συνεργασία με κάποιον άλλο αναπτυξιακό φορέα εντός ή και εκτός περιοχής. Η συνεργασία των Αναπτυξιακών Εταιρειών αποτελεί βασικό χαρακτηριστικό του Leader II. Συνεπάγεται ανταλλαγή απόψεων και εμπειριών, εντοπισμό καινοτόμων δράσεων και αποτελεσματική προσαρμογή διαφόρων αναπτυξιακών ενεργειών στις τοπικές συνθήκες. Για τους λόγους αυτούς καθίσταται ιδιαίτερα σημαντική για την πορεία των Εταιρειών και των προγραμμάτων τους, γεγονός που ίσως δεν έγινε αντιληπτό από την αρχή στην Αναπτυξιακή. Τον τελευταίο καιρό, στα πλαίσια και του προγράμματος Equal υπάρχει συνεργασία με την δεύτερη αναπτυξιακή του νομού, την Τριχωνίδα ΑΕ. Με αρχή την Πρωτοβουλία Equal η συνεργασία μπορεί να συνεχιστεί και στις επόμενες παρεμβάσεις που θα σχεδιαστούν για την περιοχή.

Τέλος πρέπει να αναφερθεί πως η συνεργασία με φορείς όπως η Νομαρχία και οι Δήμοι της περιοχής που βρίσκονται εκτός Εταιρείας, είναι ικανοποιητική.

8.6 Αξιολόγηση της σχέσης με τον τοπικό πληθυσμό

Όπως αναφέρθηκε και παραπάνω το διάστημα 96-99 αποτέλεσε νεκρή περίοδο για την εφαρμογή του Leader II στην περιοχή. Η χαμηλή

κινητικότητα της Εταιρείας από την ίδρυση της μέχρι το 1999, η αδυναμία οργάνωσης και η έλλειψη έργων, συντέλεσε στη δημιουργία αρνητικού κλίματος από τους τοπικούς φορείς και τους κατοίκους της περιοχής.

Για την υλοποίηση του προγράμματος ήταν απαραίτητη η εμπιστοσύνη και η συμπαράσταση του κόσμου. Η Εταιρεία με σκοπό την ενημέρωση του πληθυσμού και τη δημοσιοποίηση του προγράμματος προχώρησε στις παρακάτω ενέργειες.

- α. 27 καταχωρήσεις στον τοπικό τύπο
- β. 4 δημόσιες συγκεντρώσεις
- γ. 11 επισκέψεις σε χωριά
- δ. 3 εκπομπές στο ραδιόφωνο και την τηλεόραση
- ε. 9 εκδηλώσεις ευαισθητοποίησης του πληθυσμού
- στ. 1 ημερίδα στην Άνω Χώρα για θέματα Ανάπτυξης.

Κατάφερε έτσι να βρει επενδυτές και να θέσει σε εφαρμογή το Leader II έστω και αργοπορημένα.

8.7 Αξιολόγηση των ειδικών χαρακτηριστικών του Leader II και η προστιθέμενη αξία του προγράμματος

Η Κοινοτική Πρωτοβουλία Leader II παρουσιάζει κάποια ιδιαίτερα χαρακτηριστικά τα οποία τη διαφοροποιούν από τα υπόλοιπα προγράμματα. Στο τελευταίο αυτό μέρος της αξιολόγησης επιχειρείται μια προσπάθεια συσχέτισης αυτών των χαρακτηριστικών με την υλοποίηση του Leader II στην περιοχή παρέμβασης.

Με την αύξηση του Μετοχικού Κεφαλαίου εντάχθηκαν στην Εταιρεία όλοι οι Δήμοι που αντιστοιχούν στην περιοχή της ορεινής Ναυπακτίας και Τριχωνίδας με αποτέλεσμα να έχει η Αναπτυξιακή μια έννοια διανομαρχιακή και διαπεριφερειακή αφού μέτοχοί της είναι και δήμοι όχι μόνο διαφορετικών νομών αλλά και διαφορετικής Περιφέρειας. Η συμμετοχή των Δήμων και η συνεργασία του ντόπιου πληθυσμού δημιουργούν για πρώτη φορά στην ευρύτερη περιοχή την προσέγγιση από κάτω προς τα πάνω, βασικό χαρακτηριστικό του Leader II. Το πρόγραμμα λοιπόν ανέδειξε τις δυνατότητες της περιοχής και δημιούργησε ελπίδες για περαιτέρω αξιοποίηση του χώρου από τους κατοίκους και μάλιστα με δική τους πρωτοβουλία.

Μια άλλη σημαντική ιδιαιτερότητα του Leader είναι η καινοτομία. Όσο αφορά την περιοχή παρέμβασης η δημιουργία συστήματος νέων μορφών τουρισμού στον Εύηνο σε συνδυασμό με τη δημιουργία ξενώνων και εστιατορίων, η αποκατάσταση δικτύου υδρόμυλων και

Βυζαντινών Ιερών Μονών καθώς και η επεξεργασία προϊόντων λατομείου αποτέλεσαν καινοτόμες δράσεις που συνέβαλαν στη βελτίωση του οικονομικού και κοινωνικού προφίλ της περιοχής.

Τελευταίο χαρακτηριστικό του Leader που δε θα έπρεπε να παραληφθεί είναι ο πολυτομεακός του χαρακτήρας. Οι διασυνδέσεις μεταξύ των δράσεων εξασφαλίζουν την ολοκληρωμένη ανάπτυξη μιας περιοχής. Όπως ήδη αναφέρθηκε έχει επιχειρηθεί στο συγκεκριμένο πρόγραμμα η διασύνδεση του Μέτρου 3 (αγροτουρισμός) που αντιπροσωπεύει τον τομέα των υπηρεσιών με το Μέτρο 6 αλλά και με το Μέτρο 4 που σχετίζεται με την πρωτογενή παραγωγή (μικρές επιχειρήσεις - επεξεργασία πέτρας). Βέβαια η συσχέτιση μεταξύ των δράσεων ήταν περιορισμένη, έθεσε όμως τις βάσεις για καλύτερα μελλοντικά αποτελέσματα.

Ολοκληρώνοντας λοιπόν την αξιολόγηση μπορεί κανείς να υποστηρίξει πως οι συνέπειες για την περιοχή ήταν σε κάθε περίπτωση θετικές και πως υπάρχει πλέον η υποδομή και η εμπειρία για τη συνέχιση και βελτίωση της προσπάθειας για ολοκληρωμένη ανάπτυξη.

8.8 Αδυναμίες – Προτάσεις σε σχέση με την υλοποίηση του προγράμματος

Το πρόγραμμα συνολικά, αν αναλογιστεί κανείς ότι υλοποιήθηκε σε 2 χρόνια αντί για 4 λόγω της καθυστέρησης της εταιρείας λειτούργησε αρκετά σωστά, το ποσό απορροφήθηκε όλο και τα πρώτα αποτελέσματα έχουν αρχίσει ήδη να φαίνονται στην περιοχή παρέμβασης. Παρόλα αυτά διαπιστώθηκαν κάποιες αδυναμίες και κάποιες παραλήψεις που πιθανόν αν είχαν υλοποιηθεί να είχαν πολλαπλάσια αποτελέσματα στην περιοχή. Οι παρακάτω αδυναμίες και παραλήψεις αποτελούν ταυτόχρονα και προτάσεις που μπορούν να κάνουν ένα παρόμοιο πρόγραμμα που υλοποιείται στην ίδια περιοχή, το Leader + να μην παρουσιάζει τις ίδιες αδυναμίες.

✓ Το μέτρο 2 που είχε να κάνει με την κατάρτιση δεν χρησιμοποιήθηκε καθόλου από την εταιρεία. Ένας λόγος που δεν εγκρίθηκε πιθανόν να ήταν η καθυστέρηση του προγράμματος που δεν άφηνε χρονικά περιθώρια για την κατάρτιση ατόμων που επρόκειτο να εργαστούν ή να προχωρήσουν σε μια νέα επένδυση μέσω της πρωτοβουλίας. Κανένας δεν μπορεί να αμφισβητήσει ότι το μέτρο της κατάρτισης σηκώνει ένα μεγάλο βάρος για την επιτυχία όχι μόνο του Leader II, αλλά οποιουδήποτε άλλου προγράμματος. Προτείνω λοιπόν σε επόμενα προγράμματα να

δίνεται ιδιαίτερη έμφαση στο σημαντικό αυτό μέτρο της κατάρτισης.

✓ Και στην πρόταση αλλά και στα έργα που έγιναν μετά φάνηκε η σημασία που έδωσε η Αιτωλία ΑΕ για τα Μοναστήρια της περιοχής και την διατήρησή τους. Αυτό που δεν κατάφερε να κάνει είναι να συνδέσει τον Αγροτικό Τουρισμό που άρχισε να αναπτύσσεται πολύ στην περιοχή, με τον Θρησκευτικό Τουρισμό. Η δημιουργία εντύπων και τουριστικών οδηγών που θα ανέφερε και τα ιστορικά μοναστήρια της περιοχής θα τόνωνε παράλληλα τον Θρησκευτικό και Αγροτικό Τουρισμό. Χαρακτηριστικό παράδειγμα είναι το μοναστήρι στο Τρίκορφο Ναυπακτίας (Παπαροκάδες) που ενώ δεν έχει καμία ιστορική αξία, έχει μια δυναμική που οφείλει αυτός που κάνει την παρέμβαση να την εκμεταλλευτεί προς όφελος της περιοχής.

✓ Το ίδιο ισχύει και για τον Κυνηγετικό τουρισμό. Και τα τρία αυτά είδη εναλλακτικού τουρισμού θα έπρεπε να αντιμετωπιστούν σαν "συγκοινωνούντα δοχεία". Ένα Αγροτουριστικό κατάλυμα που θα περιλαμβάνει και εκτροφείο θηραμάτων θα ήταν πόλος έλξης για πολλούς κυνηγούς της περιοχής και όχι μόνο.

✓ Επίσης στα έργα δεν υπήρχε κάποιο που να ξεχωρίσει με την καινοτομία του και να αποτελεί σήμα κατατεθέν για την περιοχή. Μια τέτοια περίπτωση θα μπορούσε να είναι η δημιουργία Αγροτουριστικού καταλύματος υπό μορφή Αγροκτήματος που θα περιλαμβάνει μια καλλιεργήσιμη έκταση και παράλληλα και ζωικό κεφάλαιο, όχι απαραίτητα σπάνιο.

✓ Μια πολύ σημαντική αδυναμία του προγράμματος είναι ότι δεν ωφελήθηκε άμεσα κάποιο άτομο με ειδικές ανάγκες. Στην πρόταση υπάρχει η πρόβλεψη για δημιουργία ξενώνα για άτομα με ειδικές ανάγκες αλλά και για άτομα της τρίτης ηλικίας, που αποτελεί παράλληλα και καινοτομία. Ίσως όμως δεν δόθηκε το ανάλογο βάρος για την υλοποίηση του. Προτείνεται η παρότρυνση των επενδυτών για την υλοποίηση τέτοιου επιχειρηματικού σχεδίου σε επόμενα προγράμματα και η πρόβλεψη θέσεων εργασίας για άτομα με ειδικές ανάγκες στις νέες επιχειρήσεις που δημιουργούνται με την συμβολή της εταιρίας, αλλά και κατάρτιση ανθρώπων που αντιμετωπίζουν τέτοια προβλήματα.

✓ Όσο αφορά τις επιχειρήσεις που δημιουργήθηκαν από το Leader II πρέπει να αναπτύξουν συνεργασίες. Για

παράδειγμα ένα παραδοσιακό καφενείο ή ένα κέντρο εστίασης θα πρέπει όσο είναι αυτό δυνατόν, να προμηθεύεται από τοπικά προϊόντα, αφού αυτή είναι η αξία του Αγροτουριστικού προϊόντος ότι γνωρίζεις την περιοχή και ζεις με τον τρόπο που ζουν οι κάτοικοι της. Έτσι υποστηρίζονται τα παραδοσιακά προϊόντα της περιοχής και γίνονται ευρύτερα γνωστά.

✓ Στα πλαίσια της συνεργασίας μεταξύ των επιχειρήσεων το Αγροτουριστικό προϊόν πρέπει να προσφέρεται σε ένα επίπεδο ποιότητας, ανώτερο από τα προϊόντα άλλων υπηρεσιών που παρέχονται μαζικά, αφού, από τη φύση του, είναι ποιοτικό προϊόν. Σύμφωνα με αυτό, οι εμπλεκόμενοι στην παροχή υπηρεσιών αγροτουρισμού στην περιοχή, μπορούν να αυτοδεσμευτούν σε ένα «ελάχιστο επίπεδο ποιότητας» που πρέπει να έχουν οι προσφερόμενες από αυτούς υπηρεσίες. Σε ένα τέτοιο «Σύμφωνο Ποιότητας» έχουν προχωρήσει οι επιχειρήσεις αυτές μετά την ολοκλήρωση του προγράμματος Leader II. Προτείνεται η εισαγωγή και των νέων επενδύσεων του Leader + στο σύμφωνο αυτό και η συνέχιση της συνεργασίας των επιχειρήσεων αυτών.

✓ Η συνεργασία αυτή των επιχειρήσεων μπορεί να κάνει την φωνή τους πιο δυνατή, απέναντι σε κάποια κοινά προβλήματα που τους απασχολούν. Για παράδειγμα το χειμώνα πολλές επιχειρήσεις παρουσιάζουν προβλήματα πρόσβασης λόγω του χιονιού και δεν μπορούν να λειτουργήσουν. Μια ενιαία στάση απέναντι στην Τοπική Αυτοδιοίκηση μπορεί να έχει καλύτερη απήχηση και γρηγορότερες λύσεις σε τέτοιου είδους προβλήματα.

✓ Η Τοπική Αυτοδιοίκηση επίσης οφείλει να στηρίζει τις επενδύσεις, αφού έμμεσα συνέβαλε στην δημιουργία τους. Ο τρόπος που μπορεί να το κάνει είναι η προσπάθεια για συνεχή βελτίωση των υποδομών. Για παράδειγμα η πρόσβαση από την Αμπελακιώτισσα του Δήμου Αποδοτίας στον Πλάτανο δεν μπορεί να γίνει από τον δρόμο που ήδη υπάρχει και είναι και πολύ κοντινός, αφού δεν έχει ασφαλτοστρωθεί ακόμη. Για τον επισκέπτη που διαμένει στην Αμπελακιώτισσα είναι δύσκολο να επισκεφθεί τον Πλάτανο για να φάει παράδειγμα, παρόλο που η απόσταση είναι πολύ κοντινή. Τέτοια παραδείγματα υπάρχουν πολλά στην περιοχή παρέμβασης που η Τοπική Αυτοδιοίκηση οφείλει σιγά σιγά να επιλύσει.

✓ Από την μεριά της η Αιτωλία ΑΕ να μην αφήσει στην τύχη τους τις επενδύσεις που υλοποίησε στην περιοχή. Πρέπει συνεχώς να ενημερώνεται για την πορεία τους, να τις συμβουλεύει να κάνει γνωστά τα προβλήματα που τυχόν έχουν στα αρμόδια υπουργεία και την Τοπική Αυτοδιοίκηση και να ασκεί και αυτή πίεση στους αρμόδιους για την στήριξη τους.

✓ Η Αιτωλική Αναπτυξιακή πρέπει επίσης να προσπαθεί να έχει στενές σχέσεις συνεργασίας με το υπουργείο, αφού στο ξεκίνημα της λειτουργίας της και του προγράμματος Leader II παρατηρήθηκαν κάποια προβλήματα που οφείλονταν κυρίως στο ότι η εταιρεία ήταν καινούργια, δεν είχε στελεχωθεί όπως θα έπρεπε και είχε ακόμη ατέλειες ως προς την οργάνωσή της.

✓ Τέλος οι παρεμβάσεις που έγιναν και πρόκειται να γίνουν πρέπει να υλοποιούνται με κύριο στόχο την προστασία του περιβάλλοντος και την ορθολογική διατήρηση των τοπικών πόρων, αφού πάνω σε αυτά τα στοιχεία δημιουργείται η ανάπτυξη. Η περιοχή της ορεινής Αιτωλίας- Τριχωνίδας διαθέτει πολλούς τέτοιους πόρους και η Αιτωλική Αναπτυξιακή οφείλει να τους προστατεύσει.

ΣΥΜΠΕΡΑΣΜΑΤΑ

Οι νέες συνθήκες που επικρατούν παγκοσμίως στο εμπόριο και στην οικονομία ώθησαν στην εξέλιξη της μονόπλευρης γεωργικής ανάπτυξης σε μια πολύπλευρη ανάπτυξη υπαίθρου και στην υιοθέτηση της έννοιας της ολοκληρωμένης αγροτικής ανάπτυξης. Η διαφοροποίηση αυτή έγινε με σκοπό να βελτιωθούν οι συνθήκες της περιφέρειας και του αγροτικού χώρου και να αντιμετωπιστούν τα προβλήματα τους. Η ολοκληρωμένη αγροτική ανάπτυξη ξεπερνάει τα όρια της απλής αναδιάρθρωσης του πρωτογενούς τομέα. Έτσι ως στόχοι της, εκτός από τη δημιουργία ανταγωνιστικού τομέα και βιώσιμων οικονομικά γεωργικών εκμεταλλεύσεων, θα μπορούσαν να θεωρηθούν η αποκατάσταση της διαταραγμένης κοινωνικής ισορροπίας στην ύπαιθρο, η διατήρηση του αγροτικού τοπίου, η προστασία του περιβάλλοντος, η οργάνωση αναπτυξιακών φορέων, η ενεργοποίηση του πληθυσμού και η συμμετοχή του στη διαμόρφωση των αποφάσεων που προορίζονται για την περιοχή του.

Έναν τρόπο έκφρασης της ολοκληρωμένης αγροτικής ανάπτυξης αποτελούν οι Κοινοτικές Πρωτοβουλίες Leader I , II και +. Τα ιδιαίτερα χαρακτηριστικά του Leader και πιο συγκεκριμένα του Leader II που εφαρμόστηκε τα τελευταία έξι χρόνια είναι: η προσέγγιση της περιοχής από «κάτω προς τα πάνω», η πολυτομεακή προσέγγιση, οι καινοτόμες δράσεις, η χωρική προσέγγιση, η δικτύωση και η διακρατική συνεργασία και τέλος ο τρόπος διαχείρισης της χρηματοδότησης. Με αυτές τις παραμέτρους του προγράμματος Leader II επιχειρείται η δημιουργία μιας σωστής και ολοκληρωμένης εικόνας για τα προβλήματα κάθε περιοχής. Λαμβάνονται υπόψη το πολιτισμικό και πολιτιστικό στοιχείο, το περιβάλλον, το ανθρώπινο δυναμικό, η δυνατότητα εισαγωγής νέας τεχνολογίας και η ανάπτυξη νέων δραστηριοτήτων. Με τον τρόπο αυτό λοιπόν όχι μόνο στηρίζονται οικονομικά αλλά αναβιώνουν και κοινωνικά οι προβληματικές περιοχές της χώρας.

Το Leader II εφαρμόστηκε στην Ανατολική Αιτωλοακαρνανία και συγκεκριμένα στο χώρο της Ορεινής Ναυπακτίας. Η περιοχή αυτή παρουσιάζει τα προβλήματα και τις αδυναμίες των ορεινών και απομακρυσμένων όγκων όπως έντονη μείωση του πληθυσμού, μη ικανοποιητικό οδικό δίκτυο, δύσκολη προσέγγιση κατά τους χειμερινούς μήνες, έλλειψη οργάνωσης για την εκμετάλλευση και προστασία του φυσικού πλούτου κλπ. Η εφαρμογή ενός προγράμματος που στοχεύει στη συνολική ανάπτυξη και στήριξη της περιοχής όπως το Leader II

αποτελέσει σημαντικό βήμα για την αντιμετώπιση των προβλημάτων που παρουσιάζονται εκεί.

Έτσι συστάθηκε η «Αιτωλική Αναπτυξιακή» η οποία ανέλαβε τη μελέτη, το σχεδιασμό και την υλοποίηση του προγράμματος. Από τις δυσκολίες και καθυστερήσεις που παρουσιάστηκαν φαίνεται πως η αποτελεσματική συνεργασία των φορέων της περιοχής δεν ήταν εφικτή στην αρχή και πως η έλλειψη εμπειρίας αργοπόρησε αρκετά την έναρξη του προγράμματος.

Η εφαρμογή του Leader II έδωσε τη δυνατότητα δημιουργίας καινοτόμων δράσεων οι οποίες αύξησαν τον αριθμό των θέσεων εργασίας στην περιοχή, αναζωογόνησαν τον τόπο και έθεσαν τις βάσεις για συνεργασία μεταξύ των επενδύσεων που πραγματοποιήθηκαν. Για πρώτη φορά λοιπόν παρουσιάζεται η εικόνα ενός οργανωμένου και συνδεδεμένου κοινωνικού και οικονομικού πλαισίου. Αυτό το πλαίσιο ίσως και να αποτελεί τη μοναδική ευκαιρία ανάπτυξης που μπορεί να δοθεί σε ορεινές και μειονεκτικές περιοχές. Το Leader + όπως και τα υπόλοιπα προγράμματα που εφαρμόζονται από το 2002-2008 μπορούν να συνεχίσουν τη θετική πορεία που ξεκίνησε με το Leader II και να αποκαταστήσουν σε σημαντικό βαθμό τη διαταραγμένη οικονομική, κοινωνική και περιβαλλοντική ισορροπία της ορεινής Ναυπακτίας αλλά και κάθε άλλης περιοχής που βρίσκεται στην ίδια κατάσταση με αυτήν.

ΠΕΡΙΕΧΟΜΕΝΑ

LEADER II – ΠΕΡΙΟΧΗ ΠΑΡΕΜΒΑΣΗΣ ΑΙΤΩΛΙΚΗΣ ΑΝΑΠΤΥΞΙΑΚΗΣ

Κεφάλαιο 1	1-2
Εισαγωγή	1-2
Κεφάλαιο 2	3-7
<i>Η γεωργία στην Ελλάδα και η σημασία της– Αειφόρος Ανάπτυξη, Χώρος Υπαίθρου</i>	
2.1 Γενικά	3
2.2 Σημασία της Γεωργίας στην Ελλάδα	3
2.3 Προβλήματα της ελληνικής Γεωργίας	4
2.4 Αειφόρος Ανάπτυξη	6
2.5 Αγροτουρισμός – Χώρος Υπαίθρου	6
Κεφάλαιο 3	8-11
<i>Ιστορική αναδρομή των προγραμμάτων Leader που προηγήθηκαν και των προγραμμάτων που θα ακολουθήσουν στην περιοχή</i>	
3.1 Leader	8
3.2 Leader II	9
3.3 Leader +	10
Κεφάλαιο 4	12-22
<i>Περιοχή Εφαρμογής Προγράμματος LEADER II</i>	
4.1 Σύντομη διάγνωση της περιοχής	12
4.1.1 Γεωγραφικά χαρακτηριστικά	12
4.1.2 Ιστορικά και πολιτιστικά στοιχεία	13
4.1.3 Υλικοτεχνική - Κοινωνική υποδομή	14
4.1.4 Οικονομία	15
4.1.5 Δημογραφία - Πληθυσμιακή εξέλιξη	17
4.1.6 Προβλήματα	18
4.1.7 Δυνατότητες	19
4.2 Περιοχή παρέμβασης	20
4.2.1 Πίνακας	20
4.2.2 Χάρτης περιοχής παρέμβασης	22
Κεφάλαιο 5	23-32
<i>Προφίλ εταιρείας - Στόχοι και δραστηριότητές</i>	
5.1 Σύντομο ιστορικό	23

5.2 Στόχοι της εταιρείας	23
5.3 Μετοχικό Κεφάλαιο	24
5.4 Διοικητικό συμβούλιο	24
5.5 Οργανόγραμμα	25
5.6 Ανθρώπινο Δυναμικό	25
5.7 Συνεργασίες	27
5.8 Διεθνείς Συνεργασίες	27
5.9 Διαχείριση Προγραμμάτων	28

Κεφάλαιο 6 33-52

<i>Οι προτεινόμενες παρεμβάσεις της ΑΙΤΩΛΙΑΣ ΑΕ για την περιοχή της Ορεινής Ναυπακτίας-Τριχωνίδας</i>	
Στα πλαίσια της ΚΠ Leader II	33
Παρουσίαση προτεινομενων παρεμβάσεων Σκελος Α: Απόκτηση Ικανοτητων	38
Σκέλος Β΄: Προγράμματα Αγροτικής Καινοτομίας	40
B1 Τεχνική Στήριξη	40
B2 Κατάρτιση	41
B3 Αγροτικός Τουρισμός	43
B.4. Μικρές Επιχειρήσεις Βιοτεχνίες – Υπηρεσίες παρεχόμενες σε μικρή κλίμακα	46
B5 Γεωργία	48
B6. Διατήρηση και βελτίωση του περιβάλλοντος και του περιβάλλοντος χώρου	49
Σκέλος Γ΄: Διακρατική Συνεργασία	52

Κεφάλαιο 7 53-80

<i>Παρουσίαση έργων Leader II στην περιοχή παρέμβασης</i>	
Μέτρο 3 – Δράση : Δημιουργία Εκσυγχρονισμός, Επέκταση Αγροτουριστικών Καταλυμάτων	
	53
Δράση : Εναλλακτικές Μορφές Τουρισμού	64
Μέτρο 4 - Δράση : Αξιοποίηση τοπικών πόρων	67
Μέτρο 5: Αξιοποίηση και Παραγωγή Γεωργικών προϊόντων	68
Μέτρο 6 – Δράση: Αξιοποίηση μύλων	70
Δράση: Αναπλάσεις αξιοποιήσεις και ανάδειξη τοπίων και περιβάλλοντος χώρων	74
Δράση: Αξιοποίηση μοναστηριών και εκκλησιών	78
Δράση: Μελέτες, έρευνες, καταγραφή έντυπα	79
Μέτρο 1: Τεχνική Στήριξη	80

Κεφάλαιο 8	81-97
<i>Αξιολόγηση του αναπτυξιακού προγράμματος Leader II</i>	
8.1 Ιστορικό της ανάθεσης και έγκρισης του προγράμματος	81
8.2 Εταιρική σχέση – Συνεργασίες	82
8.3 Αξιολόγηση του προτεινόμενου σχεδίου	83
8.4 Αξιολόγηση υλοποίησης του Leader II	84
8.4.1 Διαφορές προτεινόμενων και τελικών ποσών – Απορρόφηση κονδυλίων	84
8.4.2 Αξιολόγηση ως το περιεχόμενο και κόστος των μέτρων	84
8.4.3 Ποσά που διετεθήσαν ανά δήμο και ποιος δήμος εκμεταλλεύτηκε καταλληλότερα τις χρηματοδοτήσεις	86
8.4.4 Οι νέες επιχειρήσεις οι θέσεις εργασίας που δημιουργήθηκαν – επιδραση στην περιοχή	88
8.5 Αξιολόγηση διαδικασιών	90
8.6 Αξιολόγηση της σχέσης με τον τοπικό πληθυσμό	90
8.7 Αξιολόγηση των ειδικών χαρακτηριστικών του Leader II και η προστιθέμενη αξία του προγράμματος	91
8.8 Αδυναμίες – Προτάσεις σε σχέση με την υλοποίηση του προγράμματος	92
Συμπεράσματα	96
Περιεχόμενα	97
Βιβλιογραφία	101
Παράρτημα	102

ΒΙΒΛΙΟΓΡΑΦΙΑ

ΑΙΤΩΛΙΑ ΑΕ «Αιτωλική Συμπολιτεία – Υδάτινες Ορεινές Διαδρομές»

ΑΙΤΩΛΙΑ ΑΕ, 1994. «Ένταξη στην Κοινοτική Πρωτοβουλία Leader II»

ΑΙΤΩΛΙΑ ΑΕ «Επιχειρησιακό Σχέδιο Ολοκληρωμένου Προγράμματος Ανάπτυξης Ορεινής Ζώνης Ναυπακτίας/Μελέτη Ορεινών Όγκων Ναυπακτίας» (Δήμοι Ναυπάκτου, Πλατάνου, Αποδοτίας, Πυλήνης).

Εγκυκλοπαιδικό Λεξικό Ελευθερουδάκη

Ενημερωτική έκδοση της Ανώνυμης Εταιρείας ΑΙΤΩΛΙΚΗ ΑΝΑΠΤΥΞΙΑΚΗ «Τα Νέα της ΑΙΤΩΛΙΑΣ ΑΕ», Πάνος Τσούμας, Φεβρουάριος 2001

Δικτυακοί Τόποι:

- www.europa.eu.int
- www.minagric.gr
- www.ypes.gr
- www.statistics.gr
- www.eetaa.gr
- www.ee.gr

Κακρίδης Ι., Αθήνα 1986, «Ελληνική Μυθολογία»

Λαγός-Παπακωνσταντινίδης: «Η Ολοκληρωμένη Διοίκηση Ολικής Τουριστικής Ποιότητας, ως μια νέα προσέγγιση για την επίτευξη των στόχων της αειφόρου τουριστικής ανάπτυξης», paper, «Tourism Management», Vol. July 2000

Οικονομικός Ταχυδρόμος, Ιούλιος 1997, «Αγροτικός Τομέας και Ολοκληρωμένη Ανάπτυξη»

ΤΕΔΚ Νομού Αιτωλοακαρνανίας, 1999 «Η Ταυτότητα των Νέων Δήμων»

Τοπικό Αναπτυξιακό Πρόγραμμα (ΤΑΠ) Δήμου Αποδοτίας

Τοπικό Αναπτυξιακό Πρόγραμμα (ΤΑΠ) Δήμου Πλατάνου

Τοπικό Αναπτυξιακό Πρόγραμμα (ΤΑΠ) δήμου Πυλήνης

ΠΑΡΑΡΤΗΜΑ

- Προτεινόμενος συγκεντρωτικός χρηματοδοτικός πίνακας Leader II ΑΙΤΩΛΙΑΣ ΑΕ
- Προτεινόμενος χρηματοδοτικός πίνακας Leader II ΑΙΤΩΛΙΑΣ ΑΕ κατά μέτρο
- Τελικός συγκεντρωτικός χρηματοδοτικός πίνακας Leader II ΑΙΤΩΛΙΑΣ ΑΕ
- Τελικοί χρηματοδοτικοί πίνακες κατά μέτρο Leader II ΑΙΤΩΛΙΑ ΑΕ
- Πίνακας με τα έργα του Leader II της ΑΙΤΩΛΙΑΣ ΑΕ

**ΣΥΝΟΛΙΚΟ ΚΟΣΤΟΣ ΠΡΟΤΕΙΝΟΜΕΝΟΥ ΠΡΟΓΡΑΜΜΑΤΟΣ LEADER II
ΑΙΤΩΛΙΚΗΣ ΑΝΑΠΤΥΞΙΑΚΗΣ**

ΣΚΕΛΟΣ	ΚΟΣΤΟΣ (ΔΡΧ)	ΚΟΣΤΟΣ (ΕΥΡΩ)
ΣΚΕΛΟΣ Α: ΑΠΟΚΤΗΣΗ ΙΚΑΝΟΤΗΤΩΝ	90.000.000	264.123,26
ΣΚΕΛΟΣ Β: ΠΡΟΓΡΑΜΜΑΤΑ ΑΓΡΟΤΙΚΗΣ ΚΑΙΝΟΤΟΜΙΑΣ	2.259.000.000	6.629.493,76
ΣΚΕΛΟΣ Γ: ΔΙΑΚΡΑΤΙΚΗ ΣΥΝΕΡΓΑΣΙΑ	80.000.000	234.776,23
ΣΥΝΟΛΙΚΟ ΚΟΣΤΟΣ	2.429.000.000	7.128.393,25

ΣΚΕΛΟΣ: Α

ΜΕΤΡΟ : ΑΠΟΚΤΗΣΗ ΙΚΑΝΟΤΗΤΩΝ

Έργο	φορέας	Συνολικό Κόστος (€)	Συνολικό Κόστος (Δρχ)	δημόσια Δαπάνη	Ευρωπαϊκή Ένωση
Απόκτηση ικανοτήτων					
A.1 Μελέτη διάγνωσης των αναγκών της περιοχής	Αναπτυξιακή Εταιρεία	29.347,03	10.000.000	3.000.000	7.000.000
A.2 Ημερίδες ευαισθητοποίησης του πληθυσμού	Αναπτυξιακή Εταιρεία	29.347,03	10.000.000	3.000.000	7.000.000
A.3 Προμήθεια εξοπλισμού πληροφορικής-τηλεματικής	Αναπτυξιακή Εταιρεία	44.020,54	15.000.000	4.500.000	10.500.000
A.4 Δημιουργία βάσης δεδομένων και σύνδεση με δίκτυο	Αναπτυξιακή Εταιρεία	73.367,57	25.000.000	7.500.000	17.500.000
A.5 Παροχή τεχνικής στήριξης αναπτυξιακών στρατηγικών- Σύνταξη φακέλων και αναζήτηση πηγών	Αναπτυξιακή Εταιρεία	88.041,09	30.000.000	6.000.000	14.000.000
ΣΥΝΟΛΟ		264.123,26	90.000.000	24.000.000	56.000.000

ΣΚΕΛΟΣ: Β**ΜΕΤΡΟ : 4 ΠΡΟΓΡΑΜΜΑΤΑ ΑΓΡΟΤΙΚΗΣ ΚΑΙΝΟΤΟΜΙΑΣ**

Έργο	φορέας	Συνολικό Κόστος	δημόσια Δαπάνη	Ευρωπαϊκή Ένωση
Β. ΠΡΟΓΡΑΜΜΑΤΑ ΑΓΡΟΤΙΚΗΣ ΚΑΙΝΟΤΟΜΙΑΣ				
Β.1 Παροχή Τεχνικής Στήριξης για την Αγροτική Ανάπτυξη				
Β.1.1 Δημιουργία γραφείου πληροφόρησης νέων αγροτών βιοτεχνών	Αναπτυξιακή Εταιρεία	20.000.000	6.000.000	14.000.000
Β.1.2 Κέντρο συνάντησης ευρωπαϊάς αγρότισσας	Αναπτυξιακή Εταιρεία	50.000.000	15.000.000	35.000.000
Β.2 Επαγγελματική Κατάρτιση				
Β.2.1 Κατάρτιση στελεχών διαχείρισης της αναπτυξιακής εταιρείας	Αναπτυξιακή Εταιρεία	10.000.000	2.500.000	7.500.000
Β.2.2 Κατάρτιση σε ειδικά θέματα αγροτικής παραγωγής-Βιολογικές καλλιέργειες	Κοινότητες	20.000.000	5.000.000	15.000.000
Β.2.3 Κατάρτιση στελεχών ευαισθητοποίησης στις κατευθύνσεις της LEADER II πρωτοβουλίας	Αναπτυξιακή Εταιρεία	20.000.000	5.000.000	15.000.000
Β.2.4 Κατάρτιση ανέργων στην επεξεργασία ξύλου	Κοινότητα Τερψιθέας	20.000.000	5.000.000	15.000.000
Β.2.5 Κατάρτιση σε θέματα επεξεργασίας και συσκευασίας ντόπιων προϊόντων	Κοινότητες	12.000.000	3.000.000	9.000.000
Β.2.6 Κατάρτιση σε θέματα εναλλακτικών μορφών τουρισμού	Αναπτυξιακή Εταιρεία	20.000.000	5.000.000	15.000.000
Β.2.7 Κατάρτιση των στελεχών των φορέων υλοποίησης στα δίκτυα	Αναπτυξιακή Εταιρεία	12.000.000	3.000.000	9.000.000
Β.2.8 Κατάρτιση σε ειδικά θέματα συντήρησης και περιθαλψης της χλωρίδας και πανίδας του δρυμού της Ορεινής	Αναπτυξιακή Εταιρεία	20.000.000	5.000.000	15.000.000
Β3 Αγροτικός Τουρισμός				
Β.3.1 Δημιουργία κατασκήνωσης για άτομα με ειδικές ανάγκες	Κοινότητες	100.000.000	30.000.000	70.000.000
Β.3.2 Γραφείο τουρισμού για πληροφορίες και κρατήσεις δωματίων	Αναπτυξιακή Εταιρεία	20.000.000	6.000.000	14.000.000
Β.3.3.1 Δημιουργία Οικομουσείου	Αναπτυξιακή Εταιρεία και Κοινότητα Άνω Χώρας	50.000.000	15.000.000	35.000.000
Β.3.3.2 Δημιουργία μουσείου αγροτικών εργαλείων	Αναπτυξιακή Εταιρεία	50.000.000	15.000.000	35.000.000

B.3.3.3 Δημιουργία μουσείου λαογραφίας	Πνευματικό Κέντρο Τερψιθέας	50.000.000	15.000.000	35.000.000
B.3.4 Έρευνα αγοράς και προώθησης ντόπιων προϊόντων, πιστοποίηση και επωνυμία	Αναπτυξιακή Εταιρεία	20.000.000	6000000	14.000.000
B.3.5 Δημιουργία συνεδριακού κέντρου	Ιδιώτης	100.000.000		100.000.000
B.3.6 Δημιουργία παραδοσιακού ξενώνα στην περιοχή της Χόμορης	ιδιώτης	300.000.000		300.000.000
B.3.7 Επίσκεψη και ανακαίνιση του κοινοτικού ξενώνα στην θέση Ελατού-Τερψιθέας.	Κοινότητες Ελατούς και Τερψιθέας	20.000.000	10000000	10.000.000
B.3.8 Αναβίωση παραδοσιακών εθίμων	Κοινότητα Τερψιθέας	10.000.000	3000000	7.000.000
B.3.9 Ανακατασκευή σε αθλητικό κέντρο του σταδίου της κοινότητας Ανω Χώρας	Κοινότητα Ανω Χώρας	100.000.000	50000000	50.000.000
B.3.10 ΜΕΛΕΤΗ-Έρευνα αναβίωσης παλαιών τεχνικών δεξιοτήτων σε παραδοσιακές τεχνικές	Αναπτυξιακή Εταιρεία	10.000.000	3000000	7.000.000
B.3.11 Κατασκευή παραδοσιακών δωματίων για αγροτουρισμό	Αναπτυξιακή Εταιρεία και κοινότητα Ασπριάς	15.000.000	30000000	-15.000.000
B.4. Μικρές επιχειρήσεις Βιοτεχνίες - Υπηρεσίες παρεχόμενες σε μικρή κλίμακα				
B.4.1 Εργαστήριο επεξεργασίας και συσκευασίας	Αναπτυξιακή Εταιρεία	20.000.000	5000000	15.000.000
B.4.2 Εργαστήριο επεξεργασίας φυσικού μελιού	Συνεταιρισμός ιδιωτών	20.000.000		20.000.000
B.4.3 Εργαστήριο κομπόστας και ζαχαροπλαστικής ντόπιων προϊόντων (Κάστανο-καρύδια -μήλο-κεράσι)	Συνεταιρισμός ιδιωτών	50.000.000	15000000	35.000.000
B.4.4 Εκθετήριο - πρατήριο ντόπιων παραδοσιακών προϊόντων	Αναπτυξιακή Εταιρεία	40.000.000	12000000	28.000.000
B.4.5 Εργαστήριο οινοποίησης και παραγωγής τσίπουρου	Συνεταιρισμός ιδιωτών	30.000.000		30.000.000
B.4.6 Εργαστήριο παραδοσιακής υφαντουργίας	Κοινότητα Τερψιθέας	10.000.000	3000000	7.000.000
B.4.7 Εργαστήριο παραδοσιακών γαλακτοκομικών προϊόντων	Συνεταιρισμός ιδιωτών	30.000.000		30.000.000
B.5 Αξιοποίηση και εμπορευματοποίηση της Γεωργικής και Δασοκομικής Παραγωγής				
B.5.1 Αξιοποίηση επιτόπου και εμπορευματοποίηση της γεωργικής και δασοκομικής παραγωγής, διαφοροποίηση της γεωργικής παραγωγής και δημιουργία ζωνών καλλιέργειας νέων προϊόντων-βιολογική παραγωγή αρωματικών φυτών.	Κοινότητες, Ελατού, Ασπριά, Καλλονή, Ελατόβρυση και Κρουσνέρι	20.000.000	5000000	15.000.000
B.5.2 Βιοτεχνία επεξεργασίας ξύλου	Κοινότητα Τερψιθέας	50.000.000	15000000	35.000.000

B.5.3 Ανάπτυξη υδατοκαλλιέργειας στον ποταμό Κότσαλο	Αναπτυξιακή Εταιρεία – Κοινότητα Αμπελακιώτισσας	40.000.000	12000000	28.000.000
B.5.4 Μελέτη και κατασκευή υδροηλεκτρικού σταθμού στον ποταμό Εύηνο	Αναπτυξιακή Εταιρεία και κοινότητες, Γραμμένη, Οξιά, Λεύκα	350.000.000	105000000	245.000.000
B.5.5 Εργαστήριο συσκευασίας οικολογικού λιπάσματος	Αναπτυξιακή Εταιρεία	20.000.000	6000000	14.000.000
B6. Διατήρηση και βελτίωση του περιβάλλοντος και του περιβάλλοντος χώρου				0
B.6.1 Διατήρηση και βελτίωση του περιβάλλοντος, ίδρυση και λειτουργία Εθνικού Κέντρου Εκπαίδευσης, συντήρησης-διαχείρισης-προστασίας Δασών	Αναπτυξιακός Σύνδεσμος, κοινότητα Άνω Χώρας και Υπουργείο Γεωργίας	100.000.000	30.000.000	70.000.000
B.6.2 Κέντρο προστασίας Πανίδας του δρυμού της Ορεινής Ναυπακτίας	Αναπτυξιακός Σύνδεσμος και κοινότητα Άνω Χώρας	20.000.000	6.000.000	14.000.000
B.6.3 Δημιουργία μονοπατιών προσπέλασης και κατασκευή θέσεων αναψυχής	Κοινότητα Κεντρικής Άνω Χώρας, Ελευθεριανής, Ασπριάς, Γραμμένης Οξιάς	50.000.000	15.000.000	35.000.000
B.6.4 Ανακαίνιση μοναστηριών	Ιερά Μητρόπολη	100.000.000	30.000.000	70.000.000
B.6.5 Ανακαίνιση υδρόμυλων	Κοινότητες Λιμνίτσας και Αμπελακιώτισσας	50.000.000	15.000.000	35.000.000
B.6.6 Ανακατασκευή- Συντήρηση του γεφυριού "Κάκαβου" στον ποταμό Κότσαλο	Κοινότητα Αμπελακιώτισσα	15.000.000	5.000.000	10.000.000
B.6.7 Αξιοποίηση "Φαραγγιού Κάκαβου" στον ποταμό Κότσαλο	Κοινότητα Αμπελακιώτισσα	15.000.000	5.000.000	10.000.000
B.6.8. Εξερεύνηση και αξιοποίηση του σπηλαιού "Δρακότρυπα"	Κοινότητες, Κεντρικής, Αναβρυτής και Ασπριάς	30.000.000	10.000.000	20.000.000
B.6.9 Διάσωση και καλλιέργεια του τοπικού είδους πέστροφας	Κοινότητα Αμπελακιώτισσα	10.000.000	3.000.000	7.000.000
B.6.10 Αποκομιδή απορριμμάτων και διαμόρφωση χώρων υγιεινής ταφής	Αναπτυξιακή Εταιρεία	40.000.000	12.000.000	28.000.000
B.6.11 Δημιουργία καταφυγίου και εκτροφείου θηραμάτων	και κοινότητες Κυδωνιάς, Άνω Χώρας, Γραμμένης Οξιάς,	100.000.000	30.000.000	70.000.000
ΣΥΝΟΛΟ ΣΚΕΛΟΥΣ		2.259.000.000	576.500.000	1.682.500.000

ΣΚΕΛΟΣ: Γ

ΜΕΤΡΟ : ΔΙΑΚΡΑΤΙΚΗ ΣΥΝΕΡΓΑΣΙΑ

Δράση	Συνολικό Κόστος (€)	Συνολικό Κόστος (Δρχ)	δημόσια Δαπάνη	Ευρωπαϊκή Ένωση
Γ. ΔΙΑΚΡΑΤΙΚΗ ΣΥΝΕΡΓΑΣΙΑ				
Γ.1 Δαπάνες για τη συμμετοχή στις δραστηριότητες του Ευρωπαϊκού Δικτύου Αγροτικής Ανάπτυξης				
Γ.1.1 Εντοπισμός πιθανών εταίρων	176.082,17	60.000.000	18.000.000	42.000.000
Γ.1.2 Κατάρτιση Σχεδίων - Συνεργασία	58.694,06	20.000.000	6.000.000	14.000.000
ΣΥΝΟΛΟ	234.776,23	80.000.000	24.000.000	56.000.000

ΣΥΓΚΕΝΤΡΩΤΙΚΟΣ ΧΡΗΜΑΤΟΔΟΠΙΚΟΣ ΠΙΝΑΚΑΣ ΚΑΤΑ ΜΕΤΡΟ, ΔΡΑΣΗ, ΕΡΓΟ, ΔΙΚΑΙΟΥΧΟ, ΠΕΡΙΟΧΗ ΚΑΙ ΠΗΓΗ ΧΡΗΜΑΤΟΔΟΤΗΣΗΣ

ΜΕΤΡΟ	Συνολικό Κόστος (ΔΡΧ)	Συνολικό Κόστος (ΕΥΡΩ)	Δημόσια δαπάνη (ΔΡΧ)	Κοινοτική Συμμετοχή (ΔΡΧ)	ΕΘΝΙΚΗ ΣΥΜΜΕΤΟΧΗ				Ιδιωτική συμμετοχή (ΔΡΧ)	Ϊδια συμμετοχή (ΔΡΧ)
					ΣΥΝΟΛΟ (ΔΡΧ)	ΚΡΑΤΙΚΗ(ΔΡΧ)	ΝΟΜΑΡΧΙΑ(ΔΡΧ)	ΆΛΛΗ (ΔΡΧ)		
	4	5	6 = 7 + 9	7	8 = 9 + 10 + 11	9	10	11	12	13 = 10 + 11 + 12
01 - ΤΕΧΝΙΚΗ ΣΤΗΡΙΞΗ	147.479.919	432.809,74 €	144.299.919	114.803.935	29.495.984	29.495.984	0	0	0	0
03 - ΑΓΡΟΤΟΥΡΙΣΜΟΣ	792.518.907	2.325.807,50 €	475.511.344	380.407.020	95.104.324	95.104.324	0	0	317.007.563	317.007.563
04 - ΜΙΚΡΕΣ ΕΠΙΧΕΙΡΗΣΕΙΣ	80.000.000	234.776,23 €	48.000.000	38.400.000	9.600.000	9.600.000	0	0	32.000.000	32.000.000
05 - ΓΕΩΡΓΙΑ	74.810.034	219.545,22 €	43.877.270	35.111.928	8.765.342	8.765.342	0	0	30.932.764	30.932.764
06 - ΠΕΡΙΒΑΛΛΟΝ	225.707.949	662.385,74 €	180.566.359	180.566.359	45.141.927	0	0	45.141.927	0	45.141.927
ΣΥΝΟΛΟ ΜΕΤΡΩΝ	1.320.516.809	3.875.324,41 €	892.254.892	749.289.242	188.107.577	142.965.650	0	45.141.927	379.940.327	425.082.264

ΕΡΓΑ LEADER II

α/α	ΤΙΤΛΟΣ ΕΡΓΟΥ	ΔΡΑΣΗ ΣΤΗΝ ΟΠΟΙΑ ΥΠΑΓΕΤΑΙ	ΠΕΡΙΟΧΗ ΥΛΟΠΟΙΗΣΗΣ ΤΟΥ ΕΡΓΟΥ	ΕΠΩΝΥΜΙΑ	ΣΥΝΟΛΙΚΟ ΚΟΣΤΟΣ (ΔΡΧ)	ΣΥΝΟΛΙΚΟ ΚΟΣΤΟΣ ΕΥΡΩ
1	Ενοικιαζόμενα δωμάτια & χώρος εστίασης	Δημιουργία, εκσυγχρονισμός & επέκταση αγροτουριστικών καταλυμάτων	Δήμος Ναυπάκτου, Δ/Δ Βλαχομάνδρας, Οικισμός Χάνι Μπανιά	Πετσίνη Βασιλική	31.759.989	93.206,13
2	Ξενοδοχείο επιπλωμένων Διαμερισμάτων Γ' τάξης	Δημιουργία, εκσυγχρονισμός & επέκταση αγροτουριστικών καταλυμάτων	Δήμος Θέρμου, Δ/Δ Θέρμου, Οικισμός Μυρτιά Τριχωνίδας	Δάλλας Δημήτριος	59.999.986	176.082,13
3	Επιπλωμένα Διαμερίσματα Γ' τάξης	Δημιουργία, εκσυγχρονισμός & επέκταση αγροτουριστικών καταλυμάτων	Δήμος Θέρμου, Δ/Δ Θέρμου	Κούκος Κων/νος	79.999.923	234.776,00
4	Επιπλωμένα Διαμερίσματα Γ' τάξης	Δημιουργία, εκσυγχρονισμός & επέκταση αγροτουριστικών καταλυμάτων	Δήμος Αποδοτίας, Δ/Δ Κάτω Χώρας	Βέργου Μόσχω	69.999.999	205.429,20
5	Ενοικιαζόμενα δωμάτια & χώρος εστίασης	Δημιουργία, εκσυγχρονισμός & επέκταση αγροτουριστικών καταλυμάτων	Δήμος Αποδοτίας, Δ/Δ Κρουονεριών, Οικισμός Λάλικα	Μίχος Ξεοφών	45.000.000	132.061,63
6	Αναπαλαίωση διατηρητέου Ιστορικού κτίσματος και μετατροπή του σε Επιπλωμένα Διαμερίσματα Γ' τάξης	Δημιουργία, εκσυγχρονισμός & επέκταση αγροτουριστικών καταλυμάτων	Δήμος Αποδοτίας, Δ/Δ Άνω Χώρα	Αφοί Κωσταγιάννη Ο.Ε.	68.000.051	199.559,94
7	Επιπλωμένα Διαμερίσματα Γ' τάξης	Δημιουργία, εκσυγχρονισμός & επέκταση αγροτουριστικών καταλυμάτων	Δήμος Αποδοτίας, Δ/Δ Άνω Χώρα	Μελίστας Αθανάσιος	72.770.000	213.558,33
8	Επιπλωμένα Διαμερίσματα Γ' τάξης	Δημιουργία, εκσυγχρονισμός & επέκταση αγροτουριστικών καταλυμάτων	Δήμος Αποδοτίας, Δ/Δ Αμπελακιώτισσα	Κανέλλος Παναγιώτης	68.000.000	199.559,79
9	Επιπλωμένα Διαμερίσματα Γ' τάξης	Δημιουργία, εκσυγχρονισμός & επέκταση αγροτουριστικών καταλυμάτων	Δήμος Πυλίνης, Δ/Δ Σίμος, Οικισμός Κάμπος Σίμου	Μουχταύρης Χρήστος	80.000.000	234.776,23
10	Επιπλωμένα Διαμερίσματα Γ' τάξης	Δημιουργία, εκσυγχρονισμός & επέκταση αγροτουριστικών καταλυμάτων	Δήμος Πυλίνης, Δ/Δ Φαμήλας	Αθανασόπουλος Γεράσιμος	60.000.000	176.082,17
11	Αποπεράτωση Αγροτουριστικών καταλυμάτων	Δημιουργία, εκσυγχρονισμός & επέκταση αγροτουριστικών καταλυμάτων	Δήμος Πλατάνου, Δ/Δ Πλατάνου	Ραμπαούνης Δημήτριος	31.999.998	93.910,49
12	Προμήθεια εξοπλισμού εναλλακτικών μορφών τουρισμού στον Εύηνο ποταμό	Νέες μορφές τουρισμού	Δήμος Ναυπάκτου, Δ/Δ Βλαχομάνδρας, Οικισμός Χάνι Μπανιά	Χολέβας Ιωάννης	25.000.000	73.367,57
13	Εκσυγχρονισμός μονάδας εναλλακτικών μορφών τουρισμού	Νέες μορφές τουρισμού	Δήμος Ναυπάκτου, Δ/Δ Βλαχομάνδρας, Οικισμός Χάνι Μπανιά	Άλπιν Κλαμπ Ε.Π.Ε.	49.999.999	146.735,14
14	Βάση τουριστικών υπαίθριων δραστηριοτήτων Κοιλιάδας Εύηνου ποταμού	Νέες μορφές τουρισμού	Δήμος Ναυπάκτου, Δ/Δ Βλαχομάνδρας, Οικισμός Χάνι Μπανιά	Εύηνος Ε.Π.Ε.	49.988.962	146.702,75
15	Επεξεργασία προϊόντων λατομείου	Αξιοποίηση τοπικών φυσικών πόρων	Δήμος Θέρμου, Δ/Δ Πετροχώρι	Παπαθανασόπουλος Κων/νος	80.000.000	234.776,23

α/α	ΤΙΤΛΟΣ ΕΡΓΟΥ	ΔΡΑΣΗ ΣΤΗΝ ΟΠΟΙΑ ΥΠΑΓΕΤΑΙ	ΠΕΡΙΟΧΗ ΥΛΟΠΟΙΗΣΗΣ ΤΟΥ ΕΡΓΟΥ	ΕΠΩΝΥΜΙΑ	ΣΥΝΟΛΙΚΟ ΚΟΣΤΟΣ (ΔΡΧ)	ΣΥΝΟΛΙΚΟ ΚΟΣΤΟΣ ΕΥΡΩ
16	Εξοπλισμός Εργαστηρίου επεξεργασίας Γαλακτοκομικών προϊόντων	Δράσεις τύπου Καν. (ΕΟΚ) 866/90	Δήμος Ναυπάκτου, Δ/Δ/ Ναυπάκτου	Κοτρώσιος Αθανάσιος	6.725.000	19.735,88
17	Ίδρυση μονάδας παραγωγής & εμφιάλωσης Αποσταγμάτων & ποτών	Μονάδα παραγωγής & αξιοποίησης Τσίπουρου και λοιπών αποσταγμάτων	Δήμος Ναυπάκτου, Δ/Δ/ Ξηροπηγάδου	Γλούμης Κων/νος	68.085.034	199.809,34
18	Αναστύλωση υδρόμυλου στην Τερψιθέα	Αξιοποίηση μύλων	Δήμος Αποδοτίας, Δ/Δ Τερψιθέας	Δήμος Αποδοτίας	4.129.999	12.120,32
19	Αναπαλαίωση Υδρόμυλου στην Άνω Χώρα	Αξιοποίηση μύλων	Δήμος Αποδοτίας, Δ/Δ Άνω Χώρας	Δήμος Αποδοτίας	3.999.999	11.738,81
20	Αναστύλωση Υδρόμυλου στην Κάτω Χρυσοβίτσα	Αξιοποίηση μύλων	Δήμος Θέρμου, Δ/Δ Κάτω Χρυσοβίτσας	Δήμος Θέρμου	4.000.000	11.738,81
21	Αναστύλωση Υδρόμυλου στην Κοκκινόβρυση	Αξιοποίηση μύλων	Δήμος Θέρμου, Δ/Δ Κοκκινόβρυσης	Δήμος Θέρμου	4.000.000	11.738,81
22	Αναστύλωση Υδρόμυλου στην Αμβρακία	Αξιοποίηση μύλων	Δήμος Θέρμου, Δ/Δ Αμβρακίας	Δήμος Θέρμου	4.000.000	11.738,81
23	Αναστύλωση Υδρόμυλου στο Νεροχώρι	Αξιοποίηση μύλων	Δήμος Θέρμου, Δ/Δ Νεροχωρίου	Δήμος Θέρμου	4.000.000	11.738,81
24	Βελτίωση περιβάλλοντος χώρου - σταθμών αναψυχής - υποδομών υποδοχής στο Δ/Δ Καταφυγίου του Δήμου Αποδοτίας	Αναπλάσεις, αξιοποιήσεις & ανάδειξη τοπίων Περιβάλλοντος & Χώρων	Δήμος Αποδοτίας, Δ/Δ/ Καταφύγιο	Δήμος Αποδοτίας	9.359.760	27.468,11
25	Αξιοποίηση Φαραγγίου Κακάβου	Αναπλάσεις, αξιοποιήσεις & ανάδειξη τοπίων Περιβάλλοντος & Χώρων	Δήμος Αποδοτίας, Δ/Δ/ Αμπελακιώτισσα	Δήμος Αποδοτίας	9.400.001	27.586,21
26	Βελτίωση περιβάλλοντος χώρου - σταθμών αναψυχής - υποδομών υποδοχής στην Αναβρυτή	Αναπλάσεις, αξιοποιήσεις & ανάδειξη τοπίων Περιβάλλοντος & Χώρων	Δήμος Αποδοτίας, Δ/Δ Αναβρυτής	Δήμος Αποδοτίας	3.999.999	11.738,81
27	Περιβαλλοντικό κέντρο τεκμηρίωσης & ενημέρωσης στην Λεύκα	Αναπλάσεις, αξιοποιήσεις & ανάδειξη τοπίων Περιβάλλοντος & Χώρων	Δήμος Αποδοτίας, Δ/Δ Λεύκας	Δήμος Αποδοτίας	56.685.728	166.355,77
28	Διαμόρφωση παραλίας, μονοπατιού, κλπ στη Μυρτιά Τριχωνίδας	Αναπλάσεις, αξιοποιήσεις & ανάδειξη τοπίων Περιβάλλοντος & Χώρων	Δήμος Θέρμου, Δ/Δ Μυρτιάς	Δήμος Θέρμου	8.039.000	23.592,08
29	Βελτίωση κοινόχρηστων χώρων στο Θέρμο	Αναπλάσεις, αξιοποιήσεις & ανάδειξη τοπίων Περιβάλλοντος & Χώρων	Δήμος Θέρμου, Δ/Δ Θέρμου	Δήμος Θέρμου	22.193.463	65.131,22
30	Αναστύλωση παραδοσιακής βρύσης στη Κόνισκα	Αναπλάσεις, αξιοποιήσεις & ανάδειξη τοπίων Περιβάλλοντος & Χώρων	Δήμος Θέρμου, Δ/Δ Κόνισκα	Δήμος Θέρμου	4.000.000	11.738,81
31	Βελτίωση περιβάλλοντος χώρου - σταθμών αναψυχής - υποδομών υποδοχής στην Ανάληψη (Αναπαλαίωση δημοτικού σχολείου)	Αναπλάσεις, αξιοποιήσεις & ανάδειξη τοπίων Περιβάλλοντος & Χώρων	Δήμος Θέρμου, Δ/Δ Ανάληψης	Δήμος Θέρμου	39.600.000	116.214,23
32	Αποκατάσταση τμημάτων Ιεράς Μονής Αγίου Ιωάννου Βομβοκούς	Αξιοποίηση Μοναστηρίων και Εκκλησιών	Ιερά Μονή Αγ. Ιωάννη Βομβοκούς, Δ/Δ Βομβοκούς	Δήμος Ναυπάκτου	5.000.000	14.673,51
33	Αποκατάσταση (αποπεράτωση) τμημάτων Ι. Μονής Παναγίας Αμπελακιώτισσας	Αξιοποίηση Μοναστηρίων και Εκκλησιών	Δήμος Αποδοτίας, Δ/Δ/ Αμπελακιώτισσα	Δήμος Αποδοτίας	28.200.000	82.758,62
34	Αποπεράτωση και εξερεύνηση Σπηλαίου Δρακότριπας	Μελέτες, έρευνες, καταγραφή, έντυπα	Δήμος Αποδοτίας, Δ/Δ Αναβρυτής	Δήμος Αποδοτίας	15.000.000	44.020,54
ΣΥΝΟΛΟ					1.172.936.890	3.442.221,25

ΧΡΗΜΑΤΟΔΟΤΙΚΟΣ ΠΙΝΑΚΑΣ ΚΑΤΑ ΜΕΤΡΟ, ΔΡΑΣΗ, ΕΡΓΟ, ΔΙΚΑΙΟΥΧΟ, ΠΕΡΙΟΧΗ ΚΑΙ ΠΗΓΗ ΧΡΗΜΑΤΟΔΟΤΗΣΗΣ

ΣΚΕΛΟΣ : Β1
ΜΕΤΡΟ : 01

Τεχνική Στήριξη

Δράση / Υποδράση Κωδικός / Τίτλος	Έργο Κωδικός / Τίτλος	Δικαιούχος / Περιοχή	Συνολικό Κόστος	Συνολικά Επιλέξιμο Κόστος	Δήμοσια Δαπάνη	Κοινωνική Συμμετοχή	ΕΘΝΙΚΗ ΣΥΜΜΕΤΟΧΗ				Ιδιωτική συμμετοχή	Ιδια συμμετοχή
							ΣΥΝΟΛΟ	ΚΡΑΤΙΚΗ	ΝΟΜΑΡΧΙΑ	ΆΛΛΗ		
1	2	3	4	5 = 6 + 13	6 = 7 + 9	7	8 = 8 + 10 + 11	9	10	11	12	13 = 10 + 11 + 12
Υπομέτρο ΕΓΤΠΕ-Π												
01 - 001 Λειτουργικές Δαπάνες			136.879.919	136.879.919	136.879.919	109.503.935	27.375.984	27.375.984	0	0	0	0
01 - 001 - 001 Προσωπικό			83.530.401	83.530.401	83.530.401	66.824.321	16.706.080	16.706.080	0	0	0	0
01-001-001-001	Μισθοδοσία Προσωπικού ΟΤΔ	ΑΙΤΩΛΙΚΗ ΑΝΑΠΤΥΞΙΑΚΗ ΑΕ Κοιν. Λιμνίσσας	83.530.401	83.530.401	83.530.401	66.824.321	16.706.080	16.706.080	0	0	0	0
01 - 001 - 002 Λειτουργικά			23.800.000	23.800.000	23.800.000	19.040.000	4.760.000	4.760.000	0	0	0	0
01-001-002-002	Δαπάνες, ΔΕΗ, ΟΤΕ, ΕΥΔΑΠ, Ταχ/κά κλπ, Ο.Τ.Δ.	ΑΙΤΩΛΙΚΗ ΑΝΑΠΤΥΞΙΑΚΗ ΑΕ Κοιν. Λιμνίσσας	16.999.909	16.999.909	16.999.909	13.599.927	3.399.982	3.399.982	0	0	0	0
01-001-002-003	Δαπάνες αναλωσίμων γραφικά κλπ Ο.Τ.Δ.	ΑΙΤΩΛΙΚΗ ΑΝΑΠΤΥΞΙΑΚΗ ΑΕ Κοιν. Λιμνίσσας	6.800.091	6.800.091	6.800.091	5.440.073	1.360.018	1.360.018	0	0	0	0
01 - 001 - 004 Μιστακινήσεις			5.089.265	5.089.265	5.089.265	4.071.412	1.017.853	1.017.853	0	0	0	0
01-001-004-004	Δαπάνες μετακ. & εκτός έδρας αποζημ. Ο.Τ.Δ. και Δ.Σ.	ΑΙΤΩΛΙΚΗ ΑΝΑΠΤΥΞΙΑΚΗ ΑΕ	5.089.265	5.089.265	5.089.265	4.071.412	1.017.853	1.017.853	0	0	0	0
01 - 001 - 005 Δημοσιεύσεις			9.900.000	9.900.000	9.900.000	7.920.000	1.980.000	1.980.000	0	0	0	0
01-001-005-005	Δαπάνες δημοσίευσής και δημοσιεύσης ισολογισμών κλπ.	ΑΙΤΩΛΙΚΗ ΑΝΑΠΤΥΞΙΑΚΗ ΑΕ Κοιν. Λιμνίσσας	9.900.000	9.900.000	9.900.000	7.920.000	1.980.000	1.980.000	0	0	0	0
01 - 001 - 006 Αποζημιώσεις Δ.Σ.			770.000	770.000	770.000	618.000	154.000	154.000	0	0	0	0
01-001-006-006	Αποζημιώσεις Δ.Σ.	ΑΙΤΩΛΙΚΗ ΑΝΑΠΤΥΞΙΑΚΗ ΑΕ Κοιν. Λιμνίσσας	770.000	770.000	770.000	618.000	154.000	154.000	0	0	0	0
01 - 001 - 007 Ενήμερωση ευαισθητοποίηση			4.980.253	4.980.253	4.980.253	3.984.202	996.051	996.051	0	0	0	0
01-001-007-008	Ευαισθητοποίηση πληθυσμού	ΑΙΤΩΛΙΚΗ ΑΝΑΠΤΥΞΙΑΚΗ ΑΕ Κοιν. Λιμνίσσας	4.980.253	4.980.253	4.980.253	3.984.202	996.051	996.051	0	0	0	0
01 - 001 - 008 Αξιολόγηση προτάσεων			2.000.000	2.000.000	2.000.000	1.600.000	400.000	400.000	0	0	0	0
01-001-008-002	Αξιολόγηση προγράμματος	ΑΙΤΩΛΙΚΗ ΑΝΑΠΤΥΞΙΑΚΗ ΑΕ Κοιν. Λιμνίσσας	2.000.000	2.000.000	2.000.000	1.600.000	400.000	400.000	0	0	0	0
01 - 001 - 009 Σύσταση εταιρίας			6.810.000	6.810.000	6.810.000	5.448.000	1.362.000	1.362.000	0	0	0	0
01-001-009-007	Δαπάνες σύστασης Εταιρίας και δημοσιεύσεις	ΑΙΤΩΛΙΚΗ ΑΝΑΠΤΥΞΙΑΚΗ ΑΕ Κοιν. Λιμνίσσας	6.810.000	6.810.000	6.810.000	5.448.000	1.362.000	1.362.000	0	0	0	0
01-002 Εξοπλισμός			10.800.000	10.800.000	7.420.000	8.480.000	2.120.000	2.120.000	0	0	3.180.000	3.180.000
01-002-001 Μηχανολογικός			8.825.276	8.825.276	6.177.693	7.060.221	1.765.055	1.765.055	0	0	2.647.583	2.647.583
01-002-001-001	Μηχανολογικός εξοπλισμός - συντηρήσεις	ΑΙΤΩΛΙΚΗ ΑΝΑΠΤΥΞΙΑΚΗ ΑΕ Κοιν. Λιμνίσσας	8.825.276	8.825.276	6.177.693	7.060.221	1.765.055	1.765.055	0	0	2.647.583	2.647.583
01-002-002 Λοιπός			1.774.724	1.774.724	1.242.307	1.419.779	354.945	354.945	0	0	532.417	532.417
01-002-002-002	Λοιπός εξοπλισμός επίπλα γραφείου κ.λ.π.	ΑΙΤΩΛΙΚΗ ΑΝΑΠΤΥΞΙΑΚΗ ΑΕ Κοιν. Λιμνίσσας	1.774.724	1.774.724	1.242.307	1.419.779	354.945	354.945	0	0	532.417	532.417
Σύνολο Μέτρου			147.479.919	147.479.919	144.299.919	117.983.935	29.495.984	29.495.984	0	0	3.180.000	3.180.000

ΚΕΛΟΣ : 61
 ΙΕΤΡΟ : 03

Αγροτουρισμός

Δράση / Υποδράση Κωδικός / Τίτλος	Έργο Κωδικός / Τίτλος	Δικαιούχος / Περιοχή	Συνολικό Κόστος	Συνολικό Επιλεγμένο Κόστος	Δήμοσια δραση	Κοινοτική Συμμετοχή	ΕΘΝΙΚΗ ΣΥΜΜΕΤΟΧΗ				Ιδιωτική συμμετοχή	Ίδια συμμετοχή
							ΣΥΝΟΛΟ	ΚΡΑΤΙΚΗ	ΝΟΜΑΡΧΙΑ	ΆΛΛΗ		
1	2	3	4	5 = 8 + 13	6 = 7 + 9	7	8 = 8 + 10 + 11	9	10	11	12	13 = 10 + 11 + 12
πομέτρο ΕΓΓΠΕ-Π			792.518.907	792.518.907	475.511.344	380.408.075	95.102.269	95.102.269	0	0	317.007.563	317.007.563
3-001 Δημιουργία εκσυγχρονισμός, επέκταση αγροτουριστικών καταλυμάτων			667.529.946	667.529.946	400.517.968	320.414.374	80.103.594	80.103.594	0	0	267.011.978	267.011.978
3-001-												
03-001-002	Ενοικιαζόμενα δωμάτια & χώρος κατσίσης	ΠΕΤΣΙΝΗ ΒΑΣΙΛΙΚΗ Δ.Δ. Βλαχομάνδρας	31.759.989	31.759.989	19.055.993	15.244.795	3.811.199	3.811.199	0	0	12.703.996	12.703.996
03-001-003	Ξενοδοχείο επιπλωμένων Διαμερισμάτων Γ' τάξης	ΔΑΛΛΑΣ ΔΗΜΗΤΡΙΟΣ Δ.Δ. Κάτω Μυρτιά	59.999.986	59.999.986	35.999.992	28.799.993	7.199.998	7.199.998	0	0	23.999.994	23.999.994
03-001-004	Επιπλωμένα Διαμερίσματα Γ' τάξης	ΚΟΥΚΟΣ ΚΩΝΙΝΟΣ Δ.Δ. Θέρμου	79.999.923	79.999.923	47.999.954	38.399.963	9.599.991	9.599.991	0	0	31.999.969	31.999.969
03-001-005	Επιπλωμένα Διαμερίσματα Γ' τάξης	ΒΕΡΓΟΥ ΜΟΣΧΩ Δ.Δ. Κάτω Χώρας	89.999.999	89.999.999	41.999.999	33.600.000	8.400.000	8.400.000	0	0	28.000.000	28.000.000
03-001-006	Ξενοδοχείου κλασσικού τύπου Γ' τάξης	ΜΙΧΟΣ ΞΕΝΟΦΩΝΤΑΣ Δ.Δ. Κρυονερίων	45.000.000	45.000.000	27.000.000	21.600.000	5.400.000	5.400.000	0	0	18.000.000	18.000.000
03-001-008	Αναπαύλιση διατηρητέου ιστορικού	Αφοι ΚΩΣΤΟΠΙΑΝΝΗ Ο.Ε. Δ.Δ. Άνω Χώρας	68.000.051	68.000.051	40.800.031	32.640.024	8.160.006	8.160.006	0	0	27.200.020	27.200.020
03-001-009	Επιπλωμένα Διαμερίσματα Γ' τάξης	ΜΕΛΙΣΤΑΣ ΑΘΑΝΑΣΙΟΣ Δ.Δ. Άνω Χώρας	72.770.000	72.770.000	43.662.000	34.929.600	8.732.400	8.732.400	0	0	29.108.000	29.108.000
03-001-010	Επιπλωμένα Διαμερίσματα Γ' τάξης	ΚΑΝΕΛΛΟΣ ΠΑΝΑΓΙΩΤΗΣ Δ.Δ. Αμπελακιάτισσας	88.000.000	88.000.000	40.800.000	32.640.000	8.160.000	8.160.000	0	0	27.200.000	27.200.000
03-001-011	Επιπλωμένα Διαμερίσματα Γ' τάξης	ΜΟΥΧΤΟΥΡΗΣ ΧΡΗΣΤΟΣ Δ.Δ. Κάμπος Σίμου	80.000.000	80.000.000	48.000.000	38.400.000	9.600.000	9.600.000	0	0	32.000.000	32.000.000
03-001-012	Επιπλωμένα Διαμερίσματα Γ' τάξης	ΑΘΑΝΑΣΙΟΠΟΥΛΟΣ ΓΕΡΑΣΙΜΟΣ Δ.Δ. Φαμήλα	80.000.000	80.000.000	36.000.000	28.800.000	7.200.000	7.200.000	0	0	24.000.000	24.000.000
03-001-013	Αποπεράτωση Αγροτουριστικών καταλυμάτων	ΡΑΜΠΑΟΥΝΗΣ ΔΗΜΗΤΡΙΟΣ Δ.Δ. Πλατάνου	31.999.999	31.999.999	19.199.999	15.359.999	3.840.000	3.840.000	0	0	12.799.999	12.799.999
03-002 Εναλλακτικές μορφές τουρισμού												
03-002-008 Νέες μορφές τουρισμού			124.988.961	124.988.961	74.993.377	59.994.701	14.998.675	14.998.675	0	0	49.995.584	49.995.584
03-002-008-001	Προμήθεια Εξοπλισμού εναλλακτικών μορφών	ΧΟΛΕΒΑΣ ΙΩΑΝΝΗΣ Δ.Δ. Βλαχομάνδρας	25.000.000	25.000.000	15.000.000	12.000.000	3.000.000	3.000.000	0	0	10.000.000	10.000.000
03-002-008-002	Εκσυγχρονισμός μονάδας εναλλακτικών μορφών	ΑΛΠΙΝ ΚΛΑΜΠ Ε.Π.Ε. Δ.Δ. Βλαχομάνδρας	49.999.999	49.999.999	29.999.999	24.000.000	6.000.000	6.000.000	0	0	20.000.000	20.000.000
03-002-008-003	Βάση τουριστικών υπαίθριων δραστηριοτήτων	ΕΥΗΝΟΣ Ε.Π.Ε. Δ.Δ. Βλαχομάνδρας	49.988.962	49.988.962	29.993.377	23.994.702	5.998.675	5.998.675	0	0	19.995.585	19.995.585
Σύνολο Μέτρου			792.518.907	792.518.907	475.511.344	380.408.075	95.102.269	95.102.269	0	0	317.007.563	317.007.563

ΧΡΗΜΑΤΟΔΟΤΙΚΟΣ ΠΙΝΑΚΑΣ ΚΑΤΑ ΜΕΤΡΟ, ΔΡΑΣΗ, ΕΡΓΟ, ΔΙΚΑΙΟΥΧΟ, ΠΕΡΙΟΧΗ ΚΑΙ ΠΗΓΗ ΧΡΗΜΑΤΟΔΟΤΗΣΗΣ

ΣΚΕΛΟΣ :

B1

ΜΕΤΡΟ :

04

Μικρές Επιχειρήσεις

Δράση / Υποδράση Κωδικός / Τίτλος	Έργο Κωδικός / Τίτλος	Δικαιούχος / Περιοχή	Συνολικό Κόστος	Συνολικό Επιλέξιμο Κόστος	Δημόσια δαπάνη	Κοινοτική Συμμετοχή	ΕΘΝΙΚΗ ΣΥΜΜΕΤΟΧΗ				Ιδιωτική συμμετοχή	Ίδια συμμετοχή
							ΣΥΝΟΛΟ	ΚΡΑΤΙΚΗ	ΝΟΜΑΡΧΙΑ	ΆΛΛΗ		
1	2	3	4	5 = 6 + 13	6 = 7 + 8	7	8 = 9 + 10 + 11	9	10	11	12	13 = 10 + 11 + 12
Υπομέτρο ΕΤΠΑ												
04-005 Αξιοποίηση τοπικών φυσικών πόρων			80.000.000	80.000.000	48.000.000	38.400.000	9.600.000	9.600.000	0	0	32.000.000	32.000.000
04-006-												
04-005-001	Επεξεργασία Προϊόντων Λατομείου	ΠΑΠΑΘΑΝΑΣΟΠΟΥΛΟΣ ΚΩΝ/ΝΟΣ ΔΗΜΟΣ ΘΕΡΜΟΥ	80.000.000	80.000.000	48.000.000	38.400.000	9.600.000	9.600.000	0	0	32.000.000	32.000.000
Σύνολο Μέτρου			80.000.000	80.000.000	48.000.000	48.000.000	9.600.000	9.600.000	0	0	32.000.000	32.000.000

ΧΡΗΜΑΤΟΔΟΤΙΚΟΣ ΠΙΝΑΚΑΣ ΚΑΤΑ ΜΕΤΡΟ, ΔΡΑΣΗ, ΕΡΓΟ, ΔΙΚΑΙΟΥΧΟ, ΠΕΡΙΟΧΗ ΚΑΙ ΠΗΓΗ ΧΡΗΜΑΤΟΔΟΤΗΣΗΣ

ΣΚΕΛΟΣ : Β1

ΜΕΤΡΟ : 05 Γεωργία

Δράση / Υποδράση Κωδικός / Τίτλος	Έργο Κωδικός / Τίτλος	Δικαιούχος / Περιοχή	Συνολικό Κόστος	Συνολικό Επιλέξιμο Κόστος	Δημοσια δαπάνη	Κοινωνική Συμμετοχή	ΕΘΝΙΚΗ ΣΥΜΜΕΤΟΧΗ				Ιδιωτική συμμετοχή	Ίδια συμμετοχή
							ΣΥΝΟΛΟ	ΚΡΑΤΙΚΗ	ΝΟΜΑΡΧΙΑ	ΆΛΛΗ		
1	2	3	4	5 = 6 + 13	6 = 7 + 8	7	8 = 9 + 10 + 11	9	10	11	12	13 = 10 + 11 + 12
Υπομέτρο ΕΓΓΠΕ-Π			74.810.034	74.810.034	43.877.270	35.101.816	8.775.454	8.775.454	0	0	30.932.764	30.932.764
05-001 Δράσεις τύπου Καν. (ΕΟΚ) 866/90			6.725.000	6.725.000	3.026.250	2.421.000	605.250	605.250	0	0	3.698.750	3.698.750
05-001-002 Γάλα και γαλακτοκομικά			6.725.000	6.725.000	3.026.250	2.421.000	605.250	605.250	0	0	3.698.750	3.698.750
05-001-002-001	Εξοπλισμός εργαστηρίου επεξεργασίας Γαλακτοκομικών	ΚΟΤΡΩΤΣΙΟΣ ΑΘΑΝΑΣΙΟΣ ΔΗΜΟΣ ΝΑΥΠΑΚΤΟΥ	6.725.000	6.725.000	3.026.250	2.421.000	605.250	605.250	0	0	3.698.750	3.698.750
05-012 Μοναδ. Παραγ. & αξιοπ/σης τσίπουρου & λοιπών αποσταγμάτων			68.085.034	68.085.034	40.851.020	32.680.816	8.170.204	8.170.204	0	0	27.234.014	27.234.014
05-012-001	Ίδρυση Μονάδας Παραγωγής & Εμφιάλωσης αποσταγμάτων	ΠΛΟΥΜΗΣ ΚΩΝ/ΝΟΣ Δ.Δ. Ξηροπηγάδου	68.085.034	68.085.034	40.851.020	32.680.816	8.170.204	8.170.204	0	0	27.234.014	27.234.014
Σύνολο Μέτρου			74.810.034	74.810.034	43.877.270	35.101.816	8.775.454	8.775.454	0	0	30.932.764	30.932.764

ΚΕΛΟΣ : B1
ΕΤΡΟ : 06

Περιβαλλον

Δράση / Υποδράση Κωδικός / Τίτλος	Έργο Κωδικός / Τίτλος	Δικαιούχος / Περιοχή	Συνολικό Κόστος	Συνολικά Επιλέξιμο Κόστος	Δήμοσια δαπάνη (επιχ.)	Κοινωνική Συμμετοχή	ΕΘΝΙΚΗ ΣΥΜΜΕΤΟΧΗ				Ιδιωτική συμμετοχή	Ίδια συμμετοχή
							ΣΥΝΟΛΟ	ΚΡΑΤΙΚΗ	ΝΟΜΑΡΧΙΑ	ΆΛΛΗ		
1	2	3	4	5 = 6 + 13	6 + 7 + 8	7	8 = 9 + 10 + 11	9	10	11	12	13 = 10 + 11 + 12
τομέτρο ΕΤΠΑ												
-004 Αξιοποίηση μυλων			24.129.998	24.129.998	19.303.998	19.303.998	4.826.000	0	0	4.826.000	0	4.826.000
-004-												
06-004--001	Αναστυλωση υδρομυλου στην Τερψιθεα	Δημος ΑΠΟΔΟΤΙΑΣ Δ.Δ. Τερψιθεας	4.129.999	4.129.999	3.304.000	3.304.000	826.000	0	0	826.000	0	826.000
06-004--002	Αναπαλιωση Υδρομυλου στην Ανω Χωρα	Δημος ΑΠΟΔΟΤΙΑΣ Δ.Δ. Ανω Χωρας	3.999.999	3.999.999	3.200.000	3.200.000	800.000	0	0	800.000	0	800.000
06-004--005	Αναστυλωση Υδρομυλου στην Αμβρακια	Δημος ΘΕΡΜΟΥ Δ.Δ. Αμβρακιας	4.000.000	4.000.000	3.200.000	3.200.000	800.000	0	0	800.000	0	800.000
06-004--006	Αναστυλωση Υδρομυλου στο Νεοχωρι	Δημος ΘΕΡΜΟΥ Δ.Δ. Αμβρακιας	4.000.000	4.000.000	3.200.000	3.200.000	800.000	0	0	800.000	0	800.000
06-004--003	Αναστυλωση Υδρομυλου στην Κατω Χρυσοβιτσα	Δημος ΘΕΡΜΟΥ Δ.Δ. Χρυσοβιτσας	4.000.000	4.000.000	3.200.000	3.200.000	800.000	0	0	800.000	0	800.000
06-004--004	Αναστυλωση Υδρομυλου στην Κοκκινοβρυση	Δημος ΘΕΡΜΟΥ Δ.Δ. Κοκκινοβρυσης	4.000.000	4.000.000	3.200.000	3.200.000	800.000	0	0	800.000	0	800.000
-015 Αξιοποίηση μοναστηριων και εκκλησιων			33.200.000	33.200.000	26.560.000	26.560.000	6.640.000	0	0	6.640.000	0	6.640.000
-015-												
06-015--001	Αποκατασταση (αποπερατωση) τμηματων Ι. Μονης Παναγιας	Ιερα Μονη Παναγιας Αμπελοκιωτισσας Δ.Δ. Αμπελοκιωτισσας	28.200.000	28.200.000	22.560.000	22.560.000	5.640.000	0	0	5.640.000	0	5.640.000
06-015--002	Αποκατασταση (αποπερατωση) τμηματων Ι. Μονης Αγίου Ιωαννη	Ιερα Μονη Αγ. Ιωαννη Βομβοκους Δ.Δ. Βομβοκους	5.000.000	5.000.000	4.000.000	4.000.000	1.000.000	0	0	1.000.000	0	1.000.000
τομέτρο ΕΓΤΠΕ-Π												
-001 Αναπλάσεις, αξιοποιήσεις & αναδείξη τοπικών περιβαλλοντος & χωρών			153.377.951	153.377.951	122.702.361	122.702.361	30.675.590	0	0	30.675.590	0	30.675.590
-001-												
06-001--001	βελτιωση περιβαλλοντος χωρου-σταθμων	Δημος ΑΠΟΔΟΤΙΑΣ Δ.Δ. Καταφυγιου	9.359.780	9.359.780	7.487.808	7.487.808	1.871.952	0	0	1.871.952	0	1.871.952
06-001--002	Αξιοποίηση Φαραγγιου Κακαβου	Δημος ΑΠΟΔΟΤΙΑΣ Δ.Δ. Αμπελοκιωτισσα	9.400.001	9.400.001	7.520.000	7.520.000	1.880.000	0	0	1.880.000	0	1.880.000
06-001--007	Αναστυλωση παραδοσιακης βρυσης στη Κονισκα	Δημος Θερμου Δ.Δ. Κονισκας	4.000.000	4.000.000	3.200.000	3.200.000	800.000	0	0	800.000	0	800.000
06-001--003	βελτιωση περιβαλλοντος χωρου-σταθμων	Δημος ΑΠΟΔΟΤΙΑΣ Δ.Δ. Αναβρυτης	3.999.999	3.999.999	3.200.000	3.200.000	800.000	0	0	800.000	0	800.000
06-001--004	Περιβαλοντικο Κεντρο τεκμηριωσης & ενημερωσης στην Λευκα	Δημος ΑΠΟΔΟΤΙΑΣ Δ.Δ. Λευκας	56.785.728	56.785.728	45.348.583	45.348.583	11.357.146	0	0	11.357.146	0	11.357.146
06-001--005	Διαμορφωση παραλιας μονοπατιου κ.λ.π. Στην Μυρτια	Δημος Θερμου Μυρτιας Δ.Δ.	8.039.000	8.039.000	6.432.000	6.432.000	1.607.800	0	0	1.607.800	0	1.607.800
06-001--006	Βελτιωση κοινοχρηστων χωρων στο Θερμο	Δημος Θερμου Θερμου Δ.Δ.	22.193.463	22.193.463	17.754.771	17.754.771	4.438.693	0	0	4.438.693	0	4.438.693
06-001--008	βελτιωση περιβαλλοντος χωρου-σταθμων	Δημος Θερμου Αναληψης Δ.Δ.	39.800.000	39.800.000	31.680.003	31.680.003	7.920.000	0	0	7.920.000	0	7.920.000
-006 Μελετες, ερευνες, καταγραφη, εντυπα			15.000.000	15.000.000	12.000.000	12.000.000	3.000.000	0	0	3.000.000	0	3.000.000
-006-												
06-006--001	Αποπερατωση της εφευρηνης Σπληνου Δασοφυτας	Δημος ΑΠΟΔΟΤΙΑΣ Δ.Δ. Ανβρυτης	15.000.000	15.000.000	12.000.000	12.000.000	3.000.000	0	0	3.000.000	0	3.000.000
ινολο Μετρου			225.707.949	225.707.949	180.568.359	180.568.359	45.141.590	0	0	45.141.590	0	45.141.590